

Gotlands lantmäteridistrikt

1985

I 179820

KA

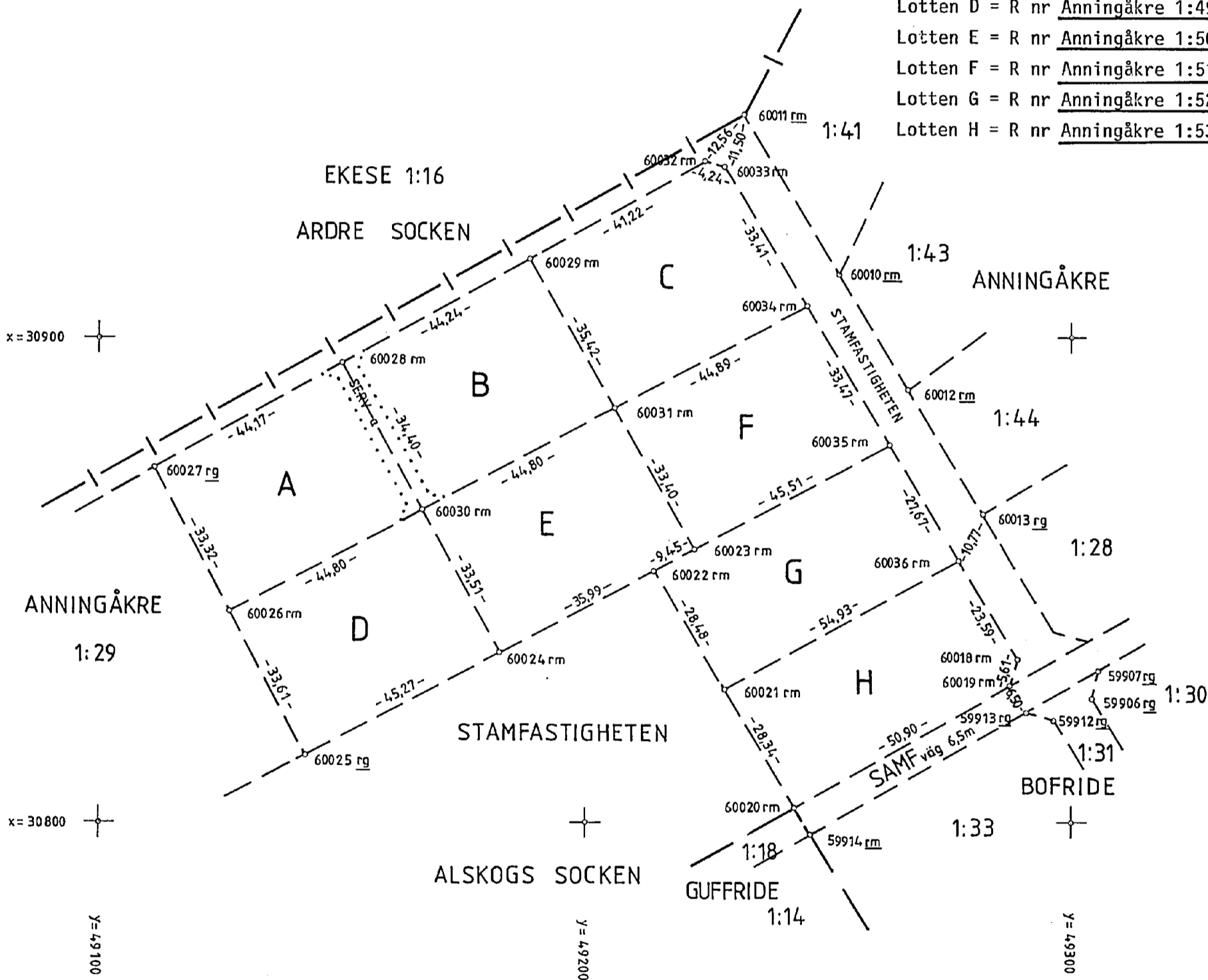
Arende		Kommun	Län
Avstyckning från ANNINGÅKRE 1:25		Gotland	Gotland
Förrättningslantmätare		Registerområde	
Johan Stengård		Alskog	
1985-10-14		Registreringsbevis	
För fastighetsregistermyndigheten		Registreringsdatum	
Fastighet, område m m		Ägare, uppgifter till lokal skattemyndighet och andra anmärkningar	
Fig	Area hvar, m <sup>2</sup>	ändring/summa	
	delarea	±	

FASTIGHETSRTSLIG BESKRIVNING, aktbil BE 1

x = 31000

TEKNISK BESKRIVNING, aktbil BE 2


- Lotten A = R nr Anningåkre 1:46
- Lotten B = R nr Anningåkre 1:47
- Lotten C = R nr Anningåkre 1:48
- Lotten D = R nr Anningåkre 1:49
- Lotten E = R nr Anningåkre 1:50
- Lotten F = R nr Anningåkre 1:51
- Lotten G = R nr Anningåkre 1:52
- Lotten H = R nr Anningåkre 1:53



Nyttillkomna gränser: 27-28-29-32-33-34-35-36-18-19, 20-21-22-24-25, 24-30-28, 23-31-29, 26-30-31-34, 22-23-35, 21-36

Framställd genom	Skala	Mätklass	Koordinatsystem
Nymätning	1:1000	III	Ljugarns_gk
För det tekniska innehållet svarar	Reg karta, lägesangivning	Beleckningsstandard	
Ingenjör Paul Sandborg	Ljugarns spec	Aktbil BE 3	
Mätning	Beräkning	Kartering	Ritn redigering
PS	PS	PS	PS

09- ALSKOG 227 PM



**Akt nr:**

**09 - ALS - 227**

**\*AU\$09-ALS-227\***

FASTIGHETSBLDNINGSMYNDIGHETEN

Gotlands lantmäteridistrikt

LE  
1985-03-04  
51/85

HANDLINGAR

Upprättade år 1982-85	Dnr I1 179820
Ärende  Avstyckning från ANNINGÅKRE 1:25	
Registerområde Alskog	
Kommun Gotland	Län Gotland

Till akten hör

- ..... band
- ..... numrerade sidor
- ..... Inneliggande karta
- ..... annan karta

ALSKOG  
227

pm

45 sidor

Reg:MK

Inlagt på fast.org. 6914, Ljugarn spec 6924:101 /MK  
Wey

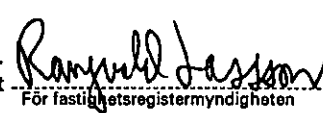

FASTIGHETSBLDNINGSMYNDIGHETEN  
Gotlands lantmäteridistrikt

## BESKRIVNING

Datum  
1985-02-18

1  
Dnr  
179820

BE 1

Arendet		Kommun	Län	
Avstyckning från ANNINGÅKRE 1:25		Gotland	Gotland	
Registerområde		Registreringsdatum	Dnr	
Alskog		1985-10-14	FRM 51/85	
		<input checked="" type="checkbox"/> Uppgift om åtgärd för- rättningen avsett har in- förts i fastighetsregistret		
		 För fastighetsregistermyndigheten		
Fastighet, område m m	Fig	Areal delareal	± ändring/summa	Ägare, uppgifter till lokal skattemyndighet och andra anmärkningar
1	2	3	4	5
Lotten A = R nr <u>Anningåkre 1:46</u>			1506	Ägare till lotterna A-H: Linda Olssons dödsbo, c/o Stig Roos, Handelsbanken, Box 1113, 621 22 Visby 06-12 (samtliga lotter)
Nybildning av servitut				
Rätt att använda ett fem meter brett område med höjningsfasningar för utfart. Området är betecknat med a på förrättningskartan, aktbil KA.				
Till förmån för: Lotterna D och E.				
Belastar: Lotterna A och B.				
Lotten B = R nr <u>Anningåkre 1:47</u>			1554	
Nybildning av servitut				
Se lotten A ovan				
Lotten C = R nr <u>Anningåkre 1:48</u>			1594	
Lotten D = R nr <u>Anningåkre 1:49</u>			1511	
Nybildning av servitut				
Se lotten A ovan				
Lotten E = R nr <u>Anningåkre 1:50</u>			1509	
Nybildning av servitut				
Se lotten A ovan				
Lotten F = R nr <u>Anningåkre 1:51</u>			1510	
Lotten G = R nr <u>Anningåkre 1:52</u>			1542	
Lotten H = R nr <u>Anningåkre 1:53</u>			1527	
I tjänsten				
 Johan Stengård Förrättningslantmätare				



TEKNISK BESKRIVNING

Koordinatförteckning

Koordinatsystem: Ljugarns gk

Punkt	Mark	x	y	anm
59906	<u>rg</u>	30825,59	49304,15	
59907	<u>rg</u>	30831,20	49305,50	
59912	<u>rg</u>	30821,10	49296,34	
59913	<u>rg</u>	30822,72	49290,74	
59914	<u>rm</u>	30797,51	49246,41	
60010	<u>rm</u>	30913,11	49252,21	
60011	<u>rm</u>	30946,11	49232,61	
60012	<u>rm</u>	30889,27	49266,42	
60013	<u>rg</u>	30863,56	49281,76	
60018	<u>rm</u>	30833,69	49288,87	
60019	rm	30828,28	49287,37	
60020	rm	30803,08	49243,14	
60021	rm	30827,48	49228,72	
60022	rm	30851,97	49214,19	
60023	rm	30856,42	49222,53	
60024	rm	30835,03	49182,44	
60025	<u>rg</u>	30813,76	49142,48	
60026	<u>rm</u>	30843,52	49126,86	
60027	<u>rg</u>	30873,07	49111,48	
60028	rm	30894,69	49150,00	
60029	rm	30916,30	49188,60	
60030	rm	30864,48	49166,46	
60031	rm	30885,47	49206,04	
60032	rm	30936,48	49224,54	
60033	rm	30935,32	49228,62	
60034	rm	30906,58	49245,66	
60035	rm	30877,78	49262,72	
60036	rm	30853,98	49276,84	

Markeringar

Förut befintlig markering är understruken

rm = rör i mark'

rg = rör i gjutning







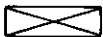















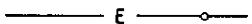




I tjänsten

  
Paul Sandborg

AJ



TECKENFÖRKLARING

	Sockengräns
	Hemmansgräns
	Fastighetsgräns
	Servitutsgräns m m
	Gräns som utgår
	Figurnummer vid fastighetsreglering
	Bostadshus
	Uthus
	Staket
	Stenmur
	Häck
	Väg med resp utan sidoutrymmen
	Dike
	Ägoslagsgräns
	Vattenbrunn
	Barrskog
	Lövskog
	Aker
	Sankmark
	Fornlämning
	Gränspunkt
	Mätpunkt
	Elledning för högspänning ovan mark med stolpe
	Elledning för högspänning i mark
	Teleledning ovan mark med stolpe
	Teleledning i mark
	Vatten och avloppsledning med brunn

FASTIGHETSBLDNINGSMYNDIGHETEN

PROTOKOLL

Gotlands lantmäteri distrikt

Datum  
1985-03-01

Sida  
1 (1)  
Dnr  
179820

Aktbilaga  
PR

Ärende	Avstyckning från ANNINGÅKRE 1:25		
	Registerområde Alskog	Kommun Gotland	Län Gotland
Förrättningslantmätare	Namn Johan Stengård	Handläggningsställe kontoret	
Protokollförare	Namn densamme	Handlagd <input checked="" type="checkbox"/> utan sammanträde	<input type="checkbox"/> med sammanträde
Sakägare m m	Namn m m Linda Olssons dödsbo. Bouppteckning och fullmakter, se aktbil 2-11	Närvarande	
Yrkande	Se ansökan, aktbil A.		
Fastighetsbildningsbeslut	Skäl Ändamål: fritidsbostäder. Styckningslotterna är lämpliga för sitt ändamål. För området gäller byggnadsplan fastställd 1946-06-06. Den nu aktuella fastighetsbildningen överensstämmer med planen utom vad gäller hörnavskärningen vid lotten C. Avvikelsen är dock en sådan mindre avvikelse som avses i 3 kap 2 § 3 st fastighetsbildn.lägen. Anm. Byggnadsnämnden har 1984-04-11, § 433, avslagit dispens för då aktuell fastighetsbildning i strid mot planen, se aktbil 1.		
	Bestut Fastighetsbildning skall ske enligt karta och beskrivning, aktbilaga KA och BE 1. Avstyckad fastighet skall inte besvärans av fordran som avses i 10 kap 9 § första stycket fastighetsbildningslagen.		
Fördelning av förrättningskostnaderna	Linda Olssons dödsbo		
Aktmottagare	Linda Olssons dödsbo		
Avslutningsbeslut och besvärshänvisning	Förrättningen avslutas. Besvär över beslut eller åtgärd vid förrättningen får anföras hos Gotlands tingsrätt, fastighetsdomstolen, Box 1143, 621 22 Visby  Besvären skall ha kommit in till tingsrätten inom fyra veckor från denna dag eller senast den 29 mars 1985 Vid besvärslagan skall fogas två avskrifter av inlagen och av handlingar som eventuellt hör till denna. Avskrift av förrättningshandlingarna behöver inte bifogas.		

Vid protokollet

*Johan Stengård*

Protokollet uppsatt/uppvisat

Datum

1/3-85  
JS

Förrättningslantmätare

**ANSÖKAN  
om lantmäteriförrättning**

- Ansökan om avstyckning av överlåtet område skall göras inom 6 månader från det att köpehandling e d undertecknades. Även förvärvaren får ansöka om avstyckning.
- ✓ Om sökanden är dödsbo bör bestyrkt kopia av bouppteckningen bifogas.
- ✓ Om ansökan görs genom ombud skall fullmakt bifogas.
- Företrädare för bolag, förening e d skall bifoga registreringsbevis eller protokollsutdrag.

SANDS TILL

FASTIGHETSBLDNINGSMYNDIGHETEN  
Gotlands lantmäteridistrikt

Ink 82. 08. 13  
Dnr 179820

Fastighetsbildningsmyndigheten  
Gotlands lantmäteridistrikt  
Artillerigatan 2 B  
621 45 VISBY

**Sökande** — Får Ni inte plats här därför att fler än två är sökande fortsätt på baksidan under "Andra som berörs av åtgärden"

TEXTA GÄRNA OBS! NAMNTECKNING PÅ BAKSIDAN

Namn (sökande 1) Linda Olssons dödsbo	Personnummer 134003-7736	Myndighetens anteckningar
Utdelningsadress c/o Handelsbanken, juristexpeditionen	Telefon bostad (även riktnr)	
Postnr och ortnamn Box 1113, 621 22 Visby	Telefon arbete (även riktnr) 0498/11990	
Fastigheter eller delar av fastigheter som ägs av sökanden Anningåkre 1:25		
Socken eller församling Alskog		
Kommun Gotland		
Namn (sökande 2)	Personnummer	
Utdelningsadress	Telefon bostad (även riktnr)	
Postnr och ortnamn	Telefon arbete (även riktnr)	
Fastigheter eller delar av fastigheter som ägs av sökanden		

**Önskad åtgärd** Vad vill Ni ha genomfört och vilka fastigheter påverkas av detta?  
Bifoga en kartskiss för att ytterligare förklara situationen

Avstyckning av tomtplatser enligt gällande byggnadsplan. Även åkermarken önskas avstyckad. Avsikten är att var och en av dödsboets nio delägare i första hand skall erhålla var sin tomt, varefter ytterligare tomter önskas i möjligaste mån.

**Området skall efter förrättningen användas till**

helårsbostad       fritidsbostad       jord- eller skogsbruk  
 något annat, ange vad →

**Bebyggelse, tillstånd, dispenser**

Området är bebyggt med →  
 Området är obebyggt       Byggnadslov har inte sökts       Byggnadslov eller dispens har sökts men ännu inte beviljats  
 Byggnadslov eller dispens har beviljats den →       Förvärvstillstånd finns  
 Positivt förhandsbesked om byggnadslov har erhållits den →       Tillstånd eller yttrande från vägförvaltningen finns

**Finns köpehandling, skriftlig överenskommelse e d?**

Ja, daterad den →       Nej

Lantmäteriet B1 0211. 80-12 60 000 LiberFörslag 38-80582-0

- Bifoga bestyrkta kopior av de handlingar Ni här ovan kryssat för att Ni har.
- En köpehandling e d kan bli ogiltig om inte en bestyrkt kopia av den sänds in.

VÄND!

**Andra som berörs av åtgärden** — Ägare till fastighet som påverkas, innehavare av servitut eller nyttjanderätt som kan påverkas, person som har köpt eller skall köpa område som skall avstyckas

Namn (3)	Personnummer (om det är känt)	Myndighetens anteckningar
Utdelningsadress	Telefon bostad (även riktnr)	
Postnr och ortnamn	Telefon arbete (även riktnr)	
Fastigheter eller delar av fastigheter som ägs av 3		
Namn (4)	Personnummer (om det är känt)	81 80
Utdelningsadress	Telefon bostad (även riktnr)	
Postnr och ortnamn	Telefon arbete (även riktnr)	
Fastigheter eller delar av fastigheter som ägs av 4		
Namn (5)	Personnummer (om det är känt)	
Utdelningsadress	Telefon bostad (även riktnr)	
Postnr och ortnamn	Telefon arbete (även riktnr)	
Fastigheter eller delar av fastigheter som ägs av 5		

**Lantmäterihandlingar och kostnader** — fylls i bara om Ni är överens

Kopia av karta och handlingar skall sändas till (ett exemplar erhålls utan extra kostnad)

Förrättningskostnaderna skall betalas av

**Övriga upplysningar**

Åkermarken är utarrenderad till Erik Pettersson, Koparve, Lau, 620 16 Ljugarn till den 1.4.1983.

Agneta Fagerströms fullmakt har lämnats under förutsättning att Kvarnbacksvägen inte blir genomfartsväg genom nuvarande Anningåkre 1:25 utan att vändplats i stället ordnas i hörnet av Agneta Fagerströms fastighet Anningåkre 1:41 enligt bifogade förslag.

Delägaren Gunnar Olsson är avliden med hustrun Signe Olsson som enda arvinge. Bouppteckningen är ännu ej färdigställd.

**Namnteckning** — samtliga sökande skall skriva under denna ansökan

Om fastigheten har flera delägare skall samtliga skriva under ansökan. Handläggningen underlättas om också alla andra som berörs av förrättningen skriver under

LINNA OLSSONS DÖDSBO gm

sökande 1 Stig Roos enl fullmakt sökande 2

sökande 3 sökande 4

sökande 5

HANDLÄGGNINGEN  
ÖVERLÅTES PÅ LM  
JOHAN STENGÅRD  
1982-08-31 :

Josten Björkelius



# GOTLANDS KOMMUN

Byggnadsnämnden

FASTIGHETS-  
BILDNINGSMYNDIGHETEN  
Gotlands lantmäteridistrikt

PROTOKOLL

Sammanträdesdatum

1984-04-11

13

Aktli 1

Ink 84. 05. 18  
Dnr

§ 433

PÄnr

Anningåkre 1:25 i Alskog, Ljugarn - begäran om dispens enligt fastighetsbildningslagen

Lantmäteriet har i skrivelse 1984-03-12 begärt dispens enligt 3 kap 2 § fastighetsbildningslagen.

Ägarna till fastigheten vill avstycka tomter enligt 3 alternativ. Alternativ 1 och 2 strider mot planen då avstyckning sker på område som är jordbruksmark och vägmark i planen. Alternativ 3 strider mot planen enbart vad gäller avstyckning på jordbruksmarken. Förslagen skiljer sig i trafikhänseende.

Gatukontoret och fastighetskontoret har underhand avstyrkt alternativ 1 och 2 då återvändsgator är olämpliga, men tillstyrkt alternativ 3 under förutsättning att anslutning mot Störvägen byggs ut enligt planen i norr. Kommunen kan därvid komma att exploatera tomter från Ekese 1:16. Tre tomter föreslås på område för lantbruksändamål. För att dessa skall kunna avstyckas för bostadsändamål krävs planändring på den sökandes bekostnad. Denna beräknas till 15 000 kronor. Dispens från fastighetsbildningslagen är då ej nödvändig.

Alla tomterna ligger inom verksamhetsområde för vatten och avlopp.

Beredningsgruppen har 1984-04-04 behandlat ärendet.

Byggnadsnämnden beslöt

- att avslå begärd dispens för avstyckning av tomter enligt alternativen 1 och 2,
- att tillstyrka avstyckning av tomter enligt alternativ 3 på BF mark enligt plan, varvid även anslutningsvägen mot Störvägen bör komma till stånd,
- att avslå dispens för avstyckning av tomter för bostadsändamål på område för lantbruksändamål, samt
- att förklara sig beredd att medverka till en planändring från lantbruksändamål till bostadsändamål under förutsättning att byggnadsplanen ändras på den sökandes bekostnad (beräknad till ca 15 000 kronor).

*Till: Lantmäteriet*

Ber grupp	Just för byggnadsnämnden	Utdragsbestyrkande	Exp	840516
nr	<i>BF EK</i>	<i>En Ström</i>	Till	
			Avgift	
Postadress	Gatadress	Telefon	Bankgiro	Postgiro
621 81 VISBY	S:t Hansgatan 27 Visby	0498 690 00 (växel)	339-8328	18 97 50-3

Ink 82. 08. 13  
Dnr 179820

Ink 16 07. 80  
Nr. 1713 7 1980  
548

BEVIS 17. 7. 1979 Bpt nr. 371

Bouppteckningen har registrerats denna dag. Arvsskatten har fastställts till

1711  
Utan avgift

BOUPPTECKNING

JAN WIESELGREN

Ar 1979 den 23 april förrättades av undertecknade, gode män, bouppteckning efter Maria Niolinda Rebecka Olsson från Anningåkre, Alskog, 620 16 Ljugarn, född den 18 mars 1888 och avliden den 9 februari 1979. Hon har som enda dödsbodelägare efterlämnat:

Laga arvingar

1. Avlidna systemns, Manna Hemström, barn

- ✓ a/ Mia Hemström  
Kryddgränd 3, 621 00 Visby
- ✓ b/ Elin Gerentz  
Kryddgränd 3, 621 00 Visby

Den 29 augusti 1979 har fastställt arvsskattebe

Etus och bouppteckningen har fastställts till 1979  
kronor inbetalts.

2. Avlidne broderns, August Olsson, barn

- ✓ a/ Gunnar Olsson  
Skolan, Väskinde, 621 00 Visby
- ✓ b/ Alf Olsson  
Petsarve, Ardre, 620 16 Ljugarn
- ✓ c/ Axel Olsson  
Petsarve, Ardre, 620 16 Ljugarn

Länstyrelsen i Visby den 30 augusti 1979

Emil Arndtqvist

3. Avlidne broderns, Otto Olsson, barn

- ✓ a/ Omyndige Paul Olsson  
S:t Olofs Sjukhus, 621 00-Visby  
Förmyndare: Edor Ahlqvist, Myrstigen 109, 621 00 Visby
- ✓ b/ Filip Ranle  
Rättviksvägen 23, 191 71 Sollentuna

Universella testamentstagare

1. Avlidna Méry Hörséns barn

- ✓ a/ Agneta Fagerström  
Drabantvägen 7, 175 30 Järfälla
- ✓ b/ Birgitta Backman  
Backanäsgatan 36, 633 47 Eskilstuna

Vid förrättningen, till vilken samtliga blivit kallade, inställde sig Mia Hemström, Elin Gerentz, Gunnar Olsson, Alf Olsson, Filip Ranle, Agneta Fagerström och Birgitta Backman.

Vid bouppteckningen företeddes ett av den avlidna den 27 april 1949 upprättat testamente, vilket bevakats vid Gotlands Tingsrätt den 7/3 1979 § 57 samt godkänts av den avlidnas laga arvingar.

Handelsbanken

Kopians överensstämmelse med originalhandlingarna intygas:

Handelsbanken

Boet uppgavs under edlig förpliktelse av Mia Hemström och Alf Olsson samt antecknades och värderades enligt följande:

1. Tillgångar

Fastighet

Fastigheten Anningåkre 1:22 och 1:25 i Alskog församling upptages enligt åsatt taxeringsvärde till kr 68.000:-

avgår värdet av Agneta Fagerströms nyttjanderätt enligt nyttjanderättsavtal den 4 september 1975. Värdet beräknas enligt 23§ p.D i Lagen om arvsskatt och gåvoskatt. Värdet på den del av egendomen som nyttjanderätten omfattar beräknas sålunda:

Byggnadens tax.värde kr 18.000:-. Tomtmarkens totala tax.värde är kr 15.000:- och omfattar 10.000 m<sup>2</sup>, vilket utgör kr 1:50/m<sup>2</sup>. Nyttjanderätten omfattar 1.200 m<sup>2</sup> å kr 1:50 = kr 1.800:-.

Egendomens andel av det totala tax.värdet = kr 19.800:- och värdet av nyttjanderätten är 19.800:- x 5% x 46 år = kr 45.540:- kr 22.460:-

Lösöre, upptages enligt särskilt värderingsinstrument till " 6.242:-

Banktillgodohavanden

Handelsbanken, Visby  
Konto nr 21 195 994 kr 3.655:90  
Ränta 1/1 - 9/2 1979 " 22:75 " 3.678:65

DBV:s Sparbank, Visby  
Konto nr 555.623 kr 2.792:87  
Ränta 1/1 - 9/2 1979 " 18:42 " 2.811:29

DBV:s Sparbank, Visby  
Konto nr 540.0585 kr 5.447:81  
Ränta 1/1 - 9/2 1979 " 35:94 " 5.483:75

DBV:s Sparbank, Visby  
Konto nr 540.6798 kr 1.157:11  
Ränta 1/1 - 9/2 1979 " 7:64 " 1.164:75

PK-Banken, Stockholm  
Konto nr 48 45 78 ser 0 kr 13.918:44  
Ränta 1/1 - 9/2 1979 " 86:68 " 14.005:12

Kontant vid dödstillfället " 369:10

Fordran på Agneta Fagerström för utlägg vattenräkning och renhållning " 436:86

Summa tillgångar kronor 56.651:52

2. Skulder och avgående poster

Begravningskostnader kr 6.410:25  
Beräknad kostnad för gravsten " 2.000:- kr 8.410:25

Diverse skulder  
El och vatten kr 267:05  
Telefon " 44:- " 311:05

Bouppteckningskostnad, Handelsbanken kr 1.000:-  
taxeringsbevis " 30:-  
Mia Hemström " 150:51 " 1.180:51

Summa skulder och avgående poster kronor 9.901:81

Kopierad från originalhandlingen. Intygas: *[Signature]*


*[Signature]*

3. Nettobehållning (1 minus 2)

kr 46.749:71

Att av oss till bouppteckningen lämnade uppgifter är i allo riktiga och ej något med vilja och vetskap är utelämnat, samt att sådant förvärv, som avses i 19§ Lagen om arvsskatt och gåvoskatt inte förekommit, försäkras under edlig förpliktelse.


Ljugarn den 23 april 1979


  
.....  
/Alf Olsson/

  
.....  
/Mia Hemström/

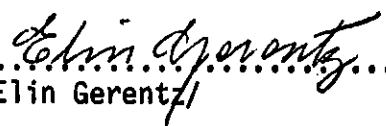
Att allt blivit rätteligen antecknat och tillgångarna efter bästa förstånd värderade betyga undertecknade, gode män.


Ljugarn den 23 april 1979


  
.....  
/Stig Roos/  
Handelsbanken, 621 02 Visby


  
.....  
/Anja Andersson/  
Handelsbanken, 621 02 Visby

Vid förrättningen närvarande:


  
.....  
/Elin Gerentz/


  
.....  
/Gunnar Olsson/

  
.....  
/Filip Rånle/

  
.....  
/Agneta Fagerström/

  
.....  
/Birgitta Backman/

  
.....  
Handelsbanken

Kopias/överensstämmelse med  
originalhandlingarna intygas:  
  
.....  
Handelsbanken

FASTIGHETSBLDNINGSMYNDIGHETEN  
Gotlands lantmäteridistrikt

Ink 82. 08. 13  
Dnr 179820

F U L L M A K T

För Stig Roos, S:t Drottensgatan 6, 621 56 Visby, att för dödsboet efter LINDA OLSSON ansöka om avstyckning av hela fastigheten Anningåkre 1:25 i Alskog till tomtplatser, begära lantmäteriförrättning och att vara ombud vid förrättningen.

Ljugarn den 5/8-82  
Agneta Lagerström

Bevittnas:

Ulla Söderdal Hjälström Irma-Britt Grenus

Uddvallag. 13 41670 Gårdsgård Källösplogen 12

tel 031/19 94 86

62016 Ljugarn

tel 0498/93121

FASTIGHETSBLDNINGSMYNDIGHETEN  
Gotlands lantmäteridistrikt

Ink 82. 08. 13  
Dnr 179820

Ljugarn den 5 aug -82

Stig Roos  
SHB  
Visby

Betr. Linda Olssons dödsbo

Här kommer nu fullmakten äntligen och med den också ett förslag på avstyckning så att vi skall slippa vägen som ev. skulle gå genom hela området.

Jag vet inte hur många tomterna skall bli men då jag pratade med Alf Olsson senast så tyckte han inte det skulle bli så många som tidigare planerat.

Själv vill jag gärna ha en tomt bland dessa och helst då en som gränsar till min nuvarande, se förslag.

Vad gäller det förslaget är det avsett enbart att visa hur man kan förhindra genomfarten ut till stora vägen som ju skulle bli starkt trafikerad p g a Espegårds läge intill.

Med vänlig hälsning

*Agneta Lagerström*



Ink 82. 08. 13  
Dnr 179.820

F U L L M A K T

För Stig Roos, S:t Drottensgatan 6, 621 56 Visby, att för dödsboet efter LINDA OLSSON ansöka om avstyckning av hela fastigheten Anningåkre 1:25 i Alskog till tomtplatser, begära lantmäteriförrättning och att vara ombud vid förrättningen.

Maria Hemström <sup>MHP, P Visby. gm.</sup> den 82 06 24

Inger Mattsson leg. sjukskoterska  
Mörstigen 167  
62150 Visby.  
Bevittras:

Christen Jansson  
Ö:ca Tullgränd 1 B  
621 58 Visby

Trenc Westerlund  
Jingmausej. 179  
62452 Visby

FASTIGHETSBLDNINGSMYNDIGHETEN  
Gotlands lantmäteridistrikt

Ink 82. 08. 13  
Dnr 179820

F U L L M A K T

För Stig Roos, S:t Drottensgatan 6, 621 56 Visby, att för dödsboet efter LINDA OLSSON ansöka om avstyckning av hela fastigheten Anningåkre 1:25 i Alskog till tomtplatser, begära lantmäteriförrättning och att vara ombud vid förrättningen.

Visby den 24/6-82.  
Edvin Jönervik

Bevittnas:

Tommy Bliet  
Bogegatan 57.

Andh Larsson  
Värnhemsg. 7

FASTIGHETSBLDNINGSMYNDIGHETEN  
Gotlands lantmäteridistrikt

Ink 82. 08. 13  
Dnr 179820

F U L L M A K T

För Stig Roos, S:t Drottensgatan 6, 621 56 Visby, att för dödsboet efter LINDA OLSSON ansöka om avstyckning av hela fastigheten Anningåkre 1:25 i Alskog till tomtplatser, begära lantmäteriförrättning och att vara ombud vid förrättningen.

Väske den 28/6 1992

Gunnar Olssons dödsbo

Lina Olsson avliden

Bevittnas:

Chorron Persson

Lena Blanche

Bramsberg

L. MICKELGÅRDS, VÄSKINDE

FASTIGHETSBLDNINGSMYNDIGHETEN  
Gotlands lantmäteridistrikt

Ink 82. 08. 13  
Dnr 179820

F U L L M A K T

För Stig Roos, S:t Drottensgatan 6, 621 56 Visby, att för dödsboet efter LINDA OLSSON ansöka om avstyckning av hela fastigheten Anningåkre 1:25 i Alskog till tomtplatser, begära lantmäteriförrättning och att vara ombud vid förrättningen.

André den 7/7 1982

Olaf Olsson

Bevittnas:

Jan Karlsson

Marianne Karlsson

Stolpgränd 26 Örebro

Stolpgränd 26 Örebro

FASTIGHETSBLDNINGSMYNDIGHETEN  
Gotlands lantmäteridistrikt

Ink 82. 08. 13  
Dnr 179820

F U L L M A K T

För Stig Roos, S:t Drottensgatan 6, 621 56 Visby, att för dödsboet efter LINDA OLSSON ansöka om avstyckning av hela fastigheten Anningåkre 1:25 i Alskog till tomtplatser, begära lantmäteriförrättning och att vara ombud vid förrättningen.

      Ardu       den       7/7-82      

      Hel Olsson      

Bevittnas:

      Jan Karlsson      

      Stolpgränd 26 Örebro      

      Marianne Karlsson      

      Stolpgränd 26 Örebro

FASTIGHETSBLDNINGSMYNDIGHETEN  
Gotlands lantmäteridistrikt

Ink 82. 08. 13  
Dnr 179820

F U L L M A K T

För Stig Roos, S:t Drottensgatan 6, 621 56 Visby, att för dödsboet efter LINDA OLSSON ansöka om avstyckning av hela fastigheten Anningåkre 1:25 i Alskog till tomtplatser, begära lantmäteriförrättning och att vara ombud vid förrättningen.

Visby den 82 06 23  
Paul Olsson gmt  
[Signature]

Bevittnas:

Vera Thimmon Hans Hjörteand  
Västervägen 62188 Visby Endreväg 8 62143 Visby.

FASTIGHETSBLDNINGSMYNDIGHETEN  
Gotlands lantmäteridistrikt

Ink 82. 08. 13  
Dnr 179820

F U L L M A K T

För Stig Roos, S:t Drottensgatan 6, 621 56 Visby, att för dödsboet efter LINDA OLSSON ansöka om avstyckning av hela fastigheten Anningåkre 1:25 i Alskog till tomtplatser, begära lantmäteriförrättning och att vara ombud vid förrättningen.

Solentuna den 820624

Stig Ranke

Bevittnas:

Orhan Sunar  
Orhan Sunar

LÅKEB. 6, 4tr.  
13300 SALT SJÖBADEN

Sonia Wiklund  
Sonia Wiklund

Kruthornsväg 50A  
19153 Solentuna

41

Aktbil 11

FASTIGHETSBLDNINGSMYNDIGHETEN  
Gotlands lantmäteridistrikt

Ink 82. 08. 13  
Dnr 179820

F U L L M A K T

För Stig Roos, S:t Drottensgatan 6, 621 56 Visby, att för dödsboet efter LINDA OLSSON ansöka om avstyckning av hela fastigheten Anningåkre 1:25 i Alskog till tomtplatser, begära lantmäteriförrättning och att vara ombud vid förrättningen.

Göteborg den 820628

Birgitta Backman

Bevittnas:

Klari Backman

Nils Johansson

Sofarvägen 25 63223 E-tuna

Snardeg. 214  
44156 Snardeg

OBS;

Som jag tidigare meddelat har vi flyttat till Göteborg.

Nya adressen är:

Birgitta Backman  
Norra Dragspelsgatan 12, 5 tr  
421 43 Västra Frölunda

## Gotlands lantmäteridistrikt

Dnr (7)

Arbetsområde (3)

179820

Als

Åtgärdstyper		Berörda fastigheter		Registerområde	
Avst		Anningåkre 1:25		Alskog	
Kommunkod (4)		Kommunnamn (20)		Sökande	
0980		Gotland		Linda Olssons dödsbo	
Åtgärdstyper, kod		Projektnr (8)		c/o Handelsbanken	
11				Box 1113	
		Ink datum (6)		621 22 VISBY	
		82-08-13			
<input checked="" type="checkbox"/> Flera sökande					
Aktbilaga	Datum	Vidtagen åtgärd eller inkommen handling <sup>1</sup>		Anmärkningar	
KA		Förrättningskarta <input checked="" type="checkbox"/> Upprättad <input type="checkbox"/> Inte upprättad		Antal blad /	
BE 1		Beskrivning <input checked="" type="checkbox"/> Fastighetsrättslig beskrivning i särskild aktbilaga (BE) <input type="checkbox"/> Fastighetsrättslig beskrivning på förrättningskarta (KA)			
BE 2		<input checked="" type="checkbox"/> Teknisk beskrivning i särskild aktbilaga (BE) <input type="checkbox"/> Teknisk beskrivning på förrättningskartan (KA)			
BE 3		Teckenförklaring			
A	1982-08-13	Ansökan			
1-9	1982-08-13	Fullmakt			
	850312	Till DN för <sup>32</sup> disp. / JS se korta			
	850226	Under om avst			
1		Arsteg 322 disp			
2		Boennkecker			
3-n		Fulln			
PR	850301	PR Rön avst.			
<input type="checkbox"/> Forts på tillägsblad					

<sup>1</sup> Protokoll bilägg som aktbilagor PR 1, PR 2 osv i kronologisk ordning

## Gotlands lantmäteridistrikt

## Underrättelse till byggnadsnämnden (BN)

<input type="checkbox"/> BN underrättad om förrättningen	Datum, sign	<input type="checkbox"/> Med BN:s företrädare	Datum, sign
<input type="checkbox"/> BN underrättad om sammanträdet den .....		Titel, namn:	
<input type="checkbox"/> BN underrättad om sammanträdet den .....		<input type="checkbox"/> Ingen erinran	<input type="checkbox"/> Uttalande se aktbil
<input checked="" type="checkbox"/> BN underrättad om förrättningens avslutande	22/2-85	<input type="checkbox"/> Yttrande inhämtas	<input type="checkbox"/> BN:s synpunkter se nedan

Anteckningar om samråd (också datum och sign)

22/2-85 m Stry Kors. Ok med väggarna evl katten  
och beskrivning / 85

Expeditioner från FBM	Exp datum, sign	Expeditioner från FBM	Exp datum, sign
<input checked="" type="checkbox"/> Akt till LSt/FRM inom 1 v. ....	850304/m	<input type="checkbox"/> Underrättelse till IM om likvid m m (27 § FBLK) .....	
<input type="checkbox"/> Akt till FRM efter 4 v .....		<input type="checkbox"/>	
<input type="checkbox"/> Akt till LSt/FRM, förrättn godk...		<input type="checkbox"/>	
<input type="checkbox"/> Aktkopia till ÖLM f v b. ....		Vid sammanläggning	
<input checked="" type="checkbox"/> Aktkopia till sakägaren .....	857025/m	<input type="checkbox"/> Underrättelse till IM om ansökan ..	
<input type="checkbox"/>		<input type="checkbox"/> Begäran till IM om yttrande .....	
<input type="checkbox"/> Fastighetsbildningsbeslut till LSt inom 1 v (25 § FBLK) .....		Bifogade handlingar:	
<input type="checkbox"/> Tillståndsbeslut till LSt inom 1 v (25 § FBLK) .....		<input type="checkbox"/>	
<input type="checkbox"/> Begäran om reg till FRM .....		<input type="checkbox"/>	
<input type="checkbox"/> Akten bifogas		<input type="checkbox"/> Underrättelse till IM om f-beslut ..	
<input type="checkbox"/> Akten bifogas ej		<input type="checkbox"/> Underrättelse till IM om att sökt sml ej skall genomföras. ....	
<input type="checkbox"/>			

FBM:s BESLUT OM  
INSTÄLLANDE AV  
FÖRRÄTTNINGEN

Ansökningen återkallad. Förrättningen inställes. Förrättningskostnaderna skall betalas av

Den som är missnöjd med beslutet får anföra besvär hos fastighetsdomstolen i länet inom fyra veckor från denna dag.

(Datum)

(Förrättningslantmätare)

Beslutet godkännes. Jag/vi har inte överlåtit område som ansökningen avsåg. (Stryks om meningen inte gäller.)

(Sökande)