

Gotlands lantmäteridistrikt

1985

I 179820

KA

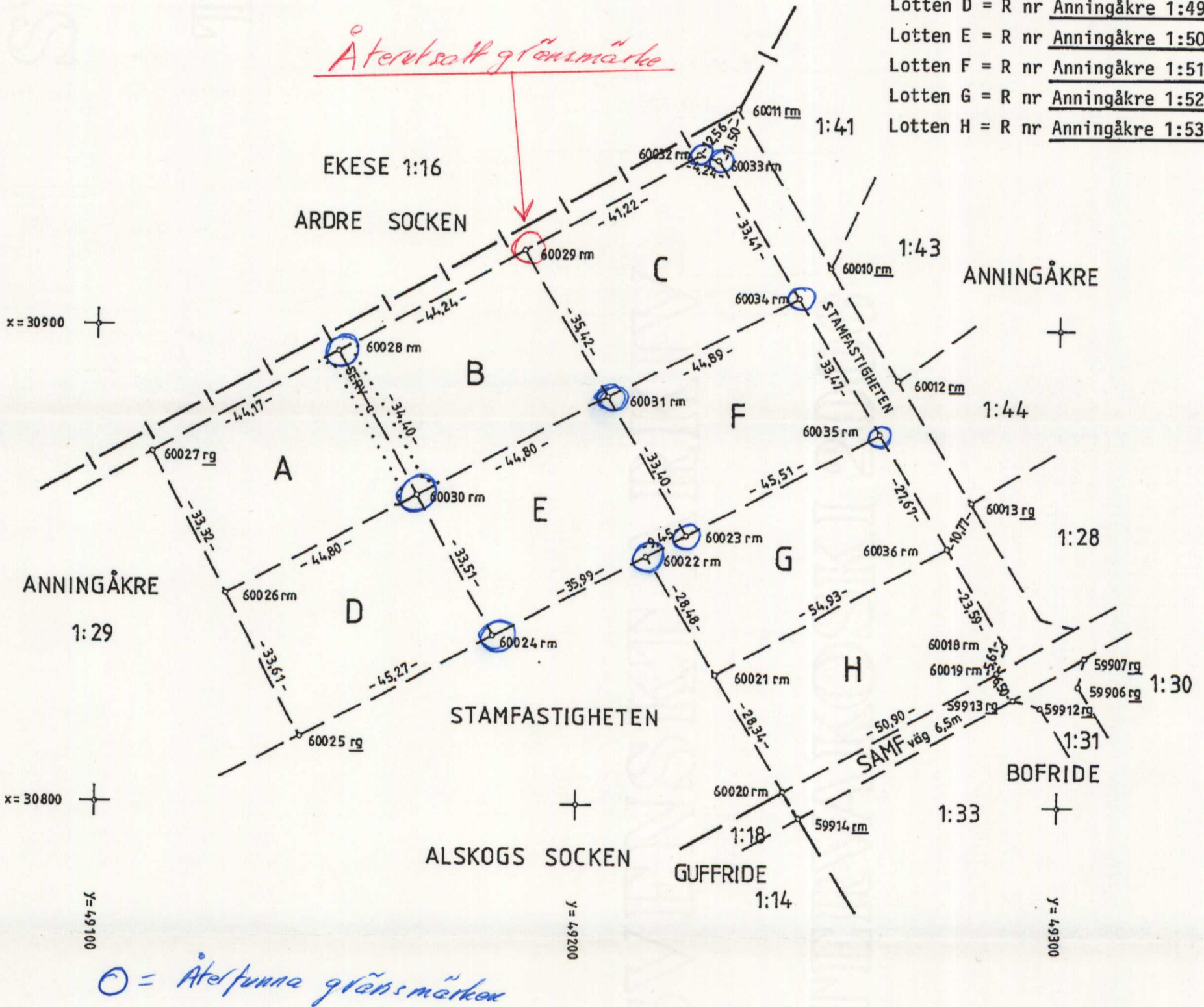
Ärende Avstyckning från ANNINGÅKRE 1:25		Kommun Gotland	Län Gotland
Förrättningslantmätare <i>Johan Stengård</i> Johan Stengård		Registreringsbevis Registreringsdatum 1985-10-14 För fastighetsregistermyndigheten <i>Roger Jansson</i>	
Fastighet, område m m	Fig	Area hygor, m ² delarea	± ändring/ summa
Ägare, uppgifter till lokal skattemyndighet och andra anmärkningar			

FASTIGHETSÄTTSLIG BESKRIVNING, aktbil BE 1

x=31000

TEKNISK BESKRIVNING, aktbil BE 2

- Lotten A = R nr Anningåkre 1:46
- Lotten B = R nr Anningåkre 1:47
- Lotten C = R nr Anningåkre 1:48
- Lotten D = R nr Anningåkre 1:49
- Lotten E = R nr Anningåkre 1:50
- Lotten F = R nr Anningåkre 1:51
- Lotten G = R nr Anningåkre 1:52
- Lotten H = R nr Anningåkre 1:53



Nyttillkomna gränser: 27-28-29-32-33-34-35-36-18-19, 20-21-22-24-25, 24-30-28, 23-31-29, 26-30-31-34, 22-23-35, 21-36

Framställd genom Nymätning	Skala 1:1000	Mätclass III	Koordinatsystem Ljugarns gk
För det tekniska innehålllet svarar Ingenjör Paul Sandborg	Reg karta, lägesangivning Ljugarns spec	Beteckningsstandard Aktbil BE 3	

Mätning Beräkning Kartering Ritn redigering

09-ALS-288

09- ALSKOG 227 pm



Akt nr:

09-ALS-288

AU\$09-ALS-288

Upprättade år 2007-2008	Ärendenummer I07585
Ärende Återställande av gränsmärken berörande Alskog Anningåkre 1:25, 1:47 och 1:48	
Kommun Gotland	
Län Gotland	

Till akten hör

1 band

.....¹⁵ numrerade sidor

1 inneliggande karta

..... andra kartor

09-ALS-288

Underrättelse
om återställande av gränsmärke

2008-11-04

Ärendenummer
I07585

Handläggare
Per Ahlström

Gotlands kommun
Hans Weimer
Anna Fagerström
Linda Samson
Malin Fagerström

Ärende Återställande av gränsmärke berörande Alskog Anningåkre 1:25, 1:47 och 1:48

Kommun: Gotland

Län: Gotland

Sökande Sökande är Gotlands kommun, ägare till Alskog Anningåkre 1:25.

Tid för arbetes
påbörjande Arbetet har utförts 2008-07-07.

Belägenhet Arbetet gäller förkommet gränsmärke i gränsen mellan Alskog Anningåkre 1:25, Alskog Anningåkre 1:47 och Alskog Anningåkre 1:48.

Se bifogat kartutdrag vilket är en kopia av förrättningskartan i akt 09-ALS-227.

Slutförande Arbetet slutförs i och med denna underrättelse.

Handläggning Lantmäterimyndigheten bedömer att fastighetsbestämning enligt 14 kap. fastighetsbildningslagen (1970:988) inte erfordras och att återställandet av gränsmärket kan göras som särskild åtgärd enligt 2 § mätningkungörelsen.

Om ni har annan uppfattning, t.ex. om tvist eller osäkerhet tidigare rätt om gränsmärkenas rätta läge, bör ni omgående underrätta lantmäterimyndigheten.

Återställande av gränsmärke har skett genom utstakning från befintligt stornät och genom mätning med GNSS (GPS och GLONASS).

Lantmäterikostnad Kostnaderna för återställande av gränsmärke skall betalas av Gotlands kommun.

6.

Övriga upplys-
ningar

Beslut om återställande får inte överklagas.

Redogörelse - gränsmärke

2008-11-04

Ärendenummer
I07585Handläggare
Per AhlströmUppgift om återställande av gränsmärke
införd i fastighetsregistret

Ärende Återställande av gränsmärke berörande Alskog Anningåkre 1:25, 1:47
och 1:48

Kommun: Gotland

Län: Gotland

Sakägare Sakägare redovisas sist i denna redogörelse.

Beslut Tvist eller osäkerhet om gränspunktens läge från fastighetsägarnas sida har ej framkommit. Fastighetsbestämning är ej heller erforderlig ur andra synpunkter. Handläggning sker som särskild åtgärd enligt 2 § första stycket mätningkungörelsen.

Återställt gränsmärke Originalakt: 09-ALS-227

Gränsmärke, nr i originalakten: 60029.

Åtgärdsbeskrivning, skiss, m.m. Gränsmärket har återställts i ursprungligt läge enligt mätuppgifter i ovan nämnda akt.

Den nya markeringen är gjord med rör i mark.

I samband med denna åtgärd har samtliga gränsmärken runt Alskog Anningåkre 1:47 och 1:48 kontrollerats. Det kan då konstateras att samtliga övriga märken är kvar i ursprungligt läge.

Lantmäterikostnader Kostnaderna för återställandet av gränsmärket skall betalas av Gotlands kommun.

Åtgärden slutförd Åtgärden är slutförd i och med denna dag den 4 november 2008.


Överklagande Återställandet av gränsmärket bygger ju på att den tidigare gränsmarkeringen är inmätt i ett kommunalt stornät och att det normalt sett inte råder någon tvekan om att det går att återställa i ursprungligt läge.

Om ni har några synpunkter på gränsmärkets placering skall ni ta kontakt med undertecknad förrättningsman.

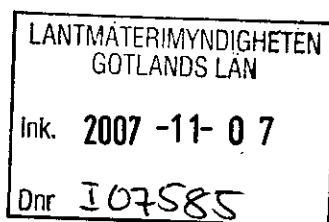
Någon formell rätt att överklaga åtgärden finns numera inte.

Sakägare

Fastighet	Ägare	Anm.
Alskog Anningåkre 1:25	Gotlands Kommun, lagfaren ägare	
Alskog Anningåkre 1:47	Hans Weimer, lagfaren ägare	
Alskog Anningåkre 1:48	Anna Fagerström, andel 1/3, lagfaren ägare	
Alskog Anningåkre 1:48	Malin Fagerström, andel 1/3, lagfaren ägare	
Alskog Anningåkre 1:48	Linda Samson, andel 1/3, lagfaren ägare	



Per Ahlström



Lantmäterimyndigheten
Gotlands län
Artillerigatan 2B
621 45 VISBY

Ärende samt beskrivning av åtgärd och andra upplysningar

Vi ansöker om följande lantmäteriförrättning:
återställande av gränsmärke mellan fastigheterna Alskog Anningåkre 1:47 och 1:48 samt ett, eventuellt båda, av gränsmärkena för 1:48 i hörnavskärningen enligt bifogad karta.

Kommun: Gotland

Gotlands län

Handlingar som bifogas

Bygglov/förhandsbesked - beslutsdatum:

Överlåtelsehandling Registreringsbevis

Övrigt: karta

Förrättningskostnader

Kostnaderna för förrättningen skall betalas av: Gotlands kommun

Aktmottagare

Kopia av de slutliga förrättningshandlingarna (akten) skall skickas till: Gotlands kommun, tekniska förvaltningen.

Extra kopia av handlingarna sänds till:

Övriga upplysningar

Sökandes underskrifter

Namn Lars-Gunnar Wedin

Namn

Namn

Namn

Berörda fastigheter och sakägare (fastighetsägare, köpare, nyttjanderättshavare, servitutshavare)

Fastighet			
Gotland Alskog Anningåkre 1:25			
Namn			
Gotlands kommun, Tekniska förvaltningen			
Handläggare			
Per Seigerlund			
Tfn bostad	Tfn dagtid	Fax	Organisationsnummer
	269808		212000-0803
E-post			
per.seigerlund@tf.gotland.se			

Andra som berörs (fastighetsägare, köpare, nyttjanderättshavare, servitutshavare)

Fastighet			
Namn			
Adress			
Tfn bostad	Tfn dagtid	Fax	Personnummer
E-post			

Fastighet			
Namn			
Adress			
Tfn bostad	Tfn dagtid	Fax	Personnummer
E-post			

13

1:34

LANTMÄTERIMYNDIGHETEN
GOTLANDS LÄN
Ink. 2007-11-07
Dnr I07585

1:4

Bortgrävda
gränsrör

1:48

1:25

1:47

ANNINGÅKRE 1:51

1:50

1:52

