

AutoKa-Vy 4.02 Licensierad till Lantmäteriet

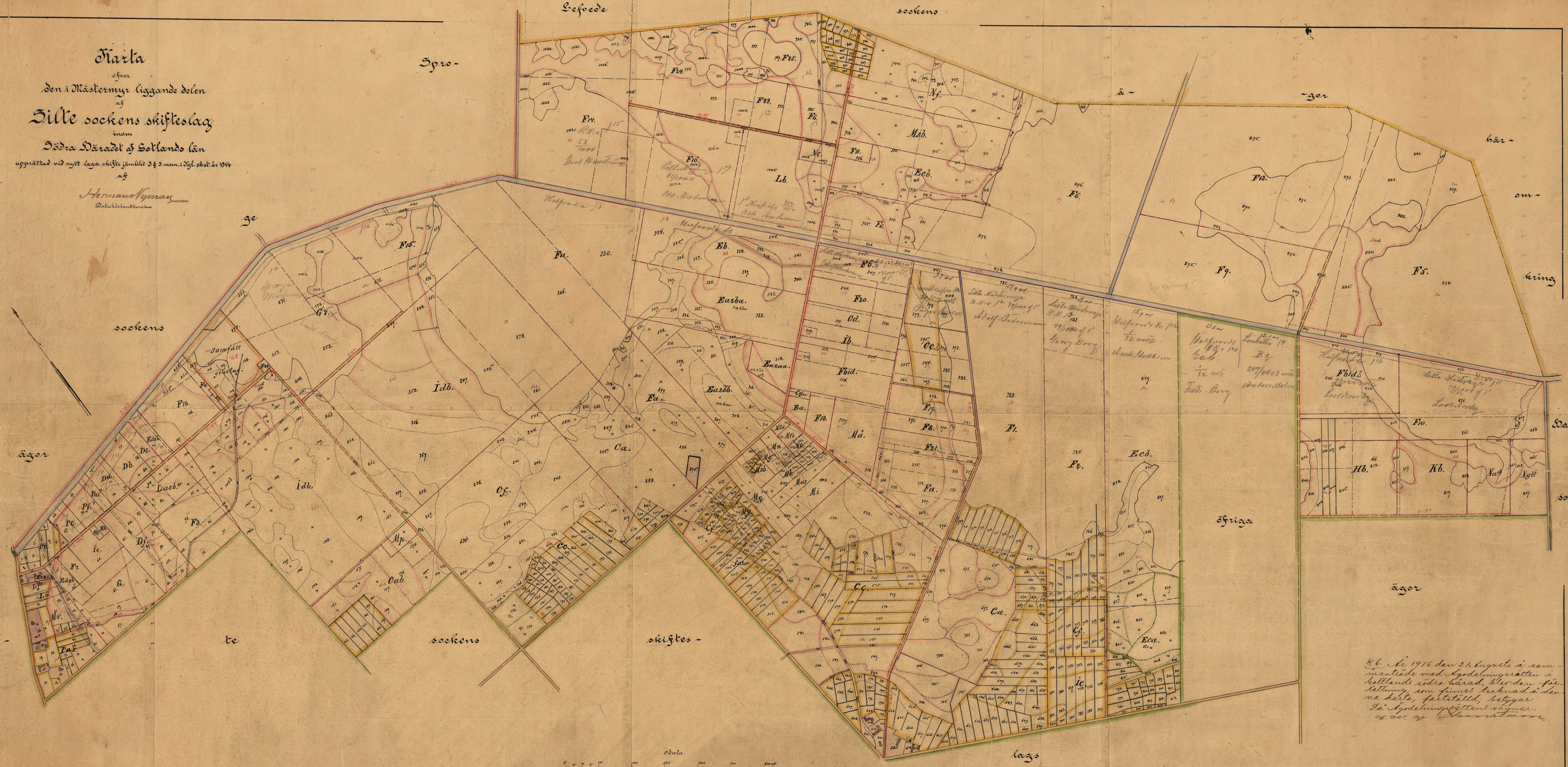
LANTMÄTERIET

N  
E  
N = 6346478  
E = 693800

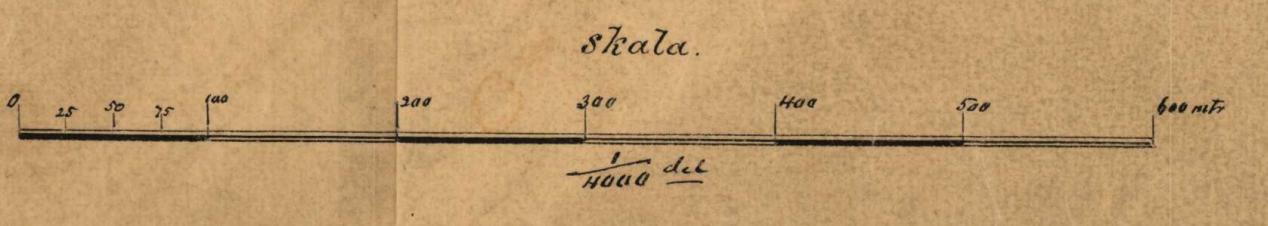
System SWEREF 99 TM Aktualitet: 2011-03-17  
Kartredovisningen har inte rättsverkan, jmf mot beslut i lantmäterihandlingar.  
marhil

**09-SIL-75**  
ÖVERSIKTSKARTA (kan innehålla mindre fel och enklaver kan saknas)  
200 0 200 400 600 800 1000 m  
Skala 1:12000

Karta  
 öfver  
 den i Mästermyr liggande delen  
 af  
**Silte sockens skifteslag**  
 inom  
 Södra Häradet af Socklands län  
 upprättad vid nytt laga skifte jämlikt 3 § 3 mom. i Dölg. skot. år 1914  
 af  
 Herman Nyman  
 Distriktslandmätare



86. År 1916 den 31 Augusti å sammanträde med Skiftesstyrelsen i Socklands södra härad, blef den förslagna, som finnes tekniskt utarbetad på denna karta, fastställd, betygad på Skiftesstyrelsens öfverläggning den 26. 11. 1916.



Joseph

Registerbetockning

lit. Gr. R.Nr. 18 (Sve. Mästerns)	lit. Mat. R.Nr. 19 (Riksdet)	Förteckningen
Ba - 18	Ma - 19	lit. Fr. R.Nr. 20 (Sve. Mästerns)
Ca - 19	Mc - 20	Fr - 21
Cc - 20	Md - 21	Fs - 22
Cg - 21	Me - 22	Ft - 23
Da - 22	Mf - 23	Fv - 24
Dh - 23	Mg - 24	Fw - 25
Dc - 24	Mh - 25	Fx - 26
Df - 25	Mi - 26	Fy - 27
Eaa - 26	Mj - 27	Fz - 28
Eab - 27	Mk - 28	Ga - 29
Eac - 28	Ma - 29	Gb - 30
Ead - 29	Mb - 30	Gc - 31
Eae - 30	Mc - 31	Gd - 32
Eaf - 31	Ma - 32	Ge - 33
Eag - 32	Mb - 33	Gf - 34
Eah - 33	Mc - 34	Gg - 35
Eai - 34	Ma - 35	Gh - 36
Eaj - 35	Mb - 36	Gi - 37
Eak - 36	Ma - 37	Gj - 38
Eal - 37	Mb - 38	Gk - 39
Eam - 38	Ma - 39	Gl - 40
Ean - 39	Mb - 40	Gm - 41
Eao - 40	Ma - 41	Gn - 42
Eap - 41	Mb - 42	Go - 43
Eaq - 42	Ma - 43	Gp - 44
Ear - 43	Mb - 44	Gq - 45
Eas - 44	Ma - 45	Gr - 46
Eat - 45	Mb - 46	Gs - 47
Eau - 46	Ma - 47	Gt - 48
Eav - 47	Mb - 48	Gu - 49
Eaw - 48	Ma - 49	Gv - 50
Eax - 49	Mb - 50	Gw - 51
Eay - 50	Ma - 51	Gx - 52
Eaz - 51	Mb - 52	Gy - 53
Eba - 52	Ma - 53	Gz - 54
Ebb - 53	Mb - 54	Haa - 55
Ebc - 54	Ma - 55	Hab - 56
Ebd - 55	Mb - 56	Hac - 57
Ebe - 56	Ma - 57	Had - 58
Ebf - 57	Mb - 58	Hea - 59
Ebg - 58	Ma - 59	Heb - 60
Ebh - 59	Mb - 60	Hec - 61
Ebi - 60	Ma - 61	Hed - 62
Ebj - 61	Mb - 62	Hea - 63
Ebk - 62	Ma - 63	Heb - 64
Ebl - 63	Mb - 64	Hec - 65
Ebm - 64	Ma - 65	Hed - 66
Ebn - 65	Mb - 66	Hea - 67
Ebo - 66	Ma - 67	Heb - 68
Ebp - 67	Mb - 68	Hec - 69
Ebq - 68	Ma - 69	Hed - 70
Ebr - 69	Mb - 70	Hea - 71
Ebs - 70	Ma - 71	Heb - 72
Ebt - 71	Mb - 72	Hec - 73
Ebu - 72	Ma - 73	Hed - 74
Ebv - 73	Mb - 74	Hea - 75
Ebw - 74	Ma - 75	Heb - 76
Ebx - 75	Mb - 76	Hec - 77
Eby - 76	Ma - 77	Hed - 78
Ebz - 77	Mb - 78	Hea - 79
Eca - 78	Ma - 79	Heb - 80
Ecb - 79	Mb - 80	Hec - 81
Ecc - 80	Ma - 81	Hed - 82
Ecd - 81	Mb - 82	Hea - 83
Ece - 82	Ma - 83	Heb - 84
Ecf - 83	Mb - 84	Hec - 85
Ecg - 84	Ma - 85	Hed - 86
Ech - 85	Mb - 86	Hea - 87
Eci - 86	Ma - 87	Heb - 88
Ecj - 87	Mb - 88	Hec - 89
Eck - 88	Ma - 89	Hed - 90
Ecl - 89	Mb - 90	Hea - 91
Ecm - 90	Ma - 91	Heb - 92
Ecn - 91	Mb - 92	Hec - 93
Eco - 92	Ma - 93	Hed - 94
Ecp - 93	Mb - 94	Hea - 95
Ecq - 94	Ma - 95	Heb - 96
Ecr - 95	Mb - 96	Hec - 97
Ecs - 96	Ma - 97	Hed - 98
Ect - 97	Mb - 98	Hea - 99
Ecu - 98	Ma - 99	Heb - 100
Ecv - 99	Mb - 100	Hec - 101
Ecw - 100	Ma - 101	Hed - 102
Ecx - 101	Mb - 102	Hea - 103
Ecy - 102	Ma - 103	Heb - 104
Ecz - 103	Mb - 104	Hec - 105
Eca - 104	Ma - 105	Hed - 106
Ecb - 105	Mb - 106	Hea - 107
Ecc - 106	Ma - 107	Heb - 108
Ecd - 107	Mb - 108	Hec - 109
Ece - 108	Ma - 109	Hed - 110
Ecf - 109	Mb - 110	Hea - 111
Ecg - 110	Ma - 111	Heb - 112
Ech - 111	Mb - 112	Hec - 113
Eci - 112	Ma - 113	Hed - 114
Ecj - 113	Mb - 114	Hea - 115
Eck - 114	Ma - 115	Heb - 116
Ecl - 115	Mb - 116	Hec - 117
Ecm - 116	Ma - 117	Hed - 118
Ecn - 117	Mb - 118	Hea - 119
Eco - 118	Ma - 119	Heb - 120
Ecp - 119	Mb - 120	Hec - 121
Ecq - 120	Ma - 121	Hed - 122
Ecr - 121	Mb - 122	Hea - 123
Ecs - 122	Ma - 123	Heb - 124
Ect - 123	Mb - 124	Hec - 125
Ecu - 124	Ma - 125	Hed - 126
Ecv - 125	Mb - 126	Hea - 127
Ecw - 126	Ma - 127	Heb - 128
Ecx - 127	Mb - 128	Hec - 129
Ecy - 128	Ma - 129	Hed - 130
Ecz - 129	Mb - 130	Hea - 131
Eca - 130	Ma - 131	Heb - 132
Ecb - 131	Mb - 132	Hec - 133
Ecc - 132	Ma - 133	Hed - 134
Ecd - 133	Mb - 134	Hea - 135
Ece - 134	Ma - 135	Heb - 136
Ecf - 135	Mb - 136	Hec - 137
Ecg - 136	Ma - 137	Hed - 138
Ech - 137	Mb - 138	Hea - 139
Eci - 138	Ma - 139	Heb - 140
Ecj - 139	Mb - 140	Hec - 141
Eck - 140	Ma - 141	Hed - 142
Ecl - 141	Mb - 142	Hea - 143
Ecm - 142	Ma - 143	Heb - 144
Ecn - 143	Mb - 144	Hec - 145
Eco - 144	Ma - 145	Hed - 146
Ecp - 145	Mb - 146	Hea - 147
...	...	...

Hec = Sille 315

Joseph

**Tillägg till akt i Arken**

2017-02-27

Ärendenummer



I1782

Handläggare

Susanne Johansson

---


Ärende	Registrering av befintlig samfällighet
	Kommun: Gotland
	Län: Gotland
Akt som kompletteras	09-SIL-75.
Registerbeteckning i FR	Silte s:72.
Ändamål	Oskiftad mark i Mästermyren
Beskrivning av samfälligheten i ursprungsakten	<u>Delningsbeskrivning</u> : Figurnummer (eller liknande) Mc. Sidan 229.



**Akt nr:**

**09-SIL-75**

\*AU\$09-SIL-75\*



SILTO 75

## AKT 09-SIL-75

Akten kan innehålla flera kartdelar, se bladindelningsskarta.  
Bild/Sidnummer kan vara förskjutna p.g.a. tilläggsidor.

### INNEHÅLLSFÖRTECKNING

Bild/ Sida	Innehåll	Sida i originalakt
8	Protokoll	1
19	Littererade bilagor	12
35	Beslut rörande skifteslagets omfattning	28
40	Förening angående skifteslagets omfattning	33
42	Förening angående samfälligheter	35
46	Utlåtande rörande vägar	39
49	Ägobeskrivning	42
87	Främmande skifteslags ägor	80
89	Hävdeförteckning	81
159	Hävdeförteckning – sammandrag	151
166	Summarisk beräkning	158
173	Delningsbeskrivning – allmänna undantag	165
179	Delningsbeskrivning – littera G7	171
181	Delningsbeskrivning – littera Ba	173
181	Delningsbeskrivning – littera Ca – Cg	173
199	Delningsbeskrivning – littera Da – Df	191
203	Delningsbeskrivning – littera Ea2aa – Ece1	195
215	Delningsbeskrivning – littera Fa – Fb1d	207
220	Delningsbeskrivning – littera Hb	212
222	Delningsbeskrivning – littera Ib – Ie	214
228	Delningsbeskrivning – littera Kb	220
229	Delningsbeskrivning – littera Lacb – Ln	221
233	Delningsbeskrivning – littera Ma1 – Mä	225
248	Delningsbeskrivning – littera Na1b – Ng1b	240
253	Delningsbeskrivning – littera Oab – Of	245
257	Delningsbeskrivning – littera Pa1 – Pf	249
263	Delningsbeskrivning – littera Q	255
265	Delningsbeskrivning – littera F1 – F25	257

<b>293</b>	<b>Delningsbeskrivning – sammandrag</b>	<b>285</b>
301	Besiktning och värdering av ståndskog	292
309	Likvid av skogsvärderingen	300
311	Beskrivning och kostnad för byggande av vägar	302
313	Beskrivning av fördelning av kostnad för vägar	304
321	Räkningar	311
328	Arvodesräkning	318
335	Kvittering av skifteshandlingar	325

Protokoll hållet vid verkstäm-  
: laga skifte å de genom utdikning  
af Mästermyr torrlagda ägor,  
som tillhöra Silte sockens skiftes-  
lag inom Gode häradet af Got-  
lands län, nedannämnde är och  
dagar.

År 1913 den 16 December inställde sig undersök-  
are, riktslandsmätnare, uti Sigleifs gård i Silte  
socken, Gode häradet af Gotlands län för att med  
anledning af vederbörligt förordnande verkstäm-  
laga skifte å de genom utdikning af Mäster-  
myr torrlagda ägor, som tillhöra sagda sockens  
skifteslag jämte den mark, som med dem ligger  
i det sammanknytt, att dess intagande i den nya  
delningen är för beredande af lämpligt och redigt  
skifte oundgängligen nödigt.

På grund af Rensordel (Bil. N:o 1), som Son-  
dagen den 30 sistlidne November blifvit i Silte  
kyrka uppläst, samt särskildt utfärdade Kallor  
(Bil. N:o 2-8) hade tjänstadekommitté följande  
Behågere:

Njerges: A. Görman, O. Thomasson och G. Berg;

Ejpe: Nils Larsson och Oscar Jakobsson;

Stora Hålfvuds: J. Jakobsson och Matts Krusell;

Hålfvede: Lars Norrby;

Hågdorfve: Ansh. Hultom, H. Hansson och  
E. Melin;

Hendorfve: O. Claspar, Lars Mårtensson, Hjälmar  
Jakobsson och Jakob Böttilsson;

Husleifs: Nils Jakobsson;

Klematte: P. Mattsson;

Luhatte: Albert Johansson

Michels: O. Andrén, H. Rengstedt, Olof Båtelén  
och Lars Engström;

Rikvide: S. N. Larsson, H. W. Fransson;

Sigleips: P. Norrby, J. Kristoffersson, P. Thomsen;

Smittsarvne: Johan Norrby, Karl Johansson

Tusarvne: Ferdinand Johansson.

På särskilda kallelser voro därjämte närvarande  
godmänna Karl Lindvall och Theodor Booberg.

§:1

Kommungens Besväringsskrifvandes förordnande för ut-  
redning, distriktslandmåtare, att verkställa ifråga-  
varande förättning upplästes och bitars handlingar  
under Nr 9.

§:2

På tillfrågan förklarades förättningsmännen jämförda  
att förättningen handläggas.

§:3

Samtliga närvarande skägare förklarade på tillfrågan,  
att förättningen vore behörigen utlyst och att de icke  
hade något att invända mot förrettningens gång.

§:4

Härefter föredogs frågan om förrettningens omfattning  
vid Oscar Klarsjö, Jakob Båtelén m. fl. påyrkade  
att blifva från laga skiftet utslutna; därmed yrkade  
Lars Norrby Halfved att samtliga hättägare i området  
skulle i förrettningen medtagas utomrättelse så till vida  
att de efter upprättning blefvo anläggningsskyldiga i  
vägar och broar.

Om någon enighet i saken icke kunde åstadkommas,  
afskunnade förättningsmännen efter pröfning utlä-  
tande (Bil. Nr 10), som af samtliga närvarande  
godkändes och underskrefs.

§:5

Beträffande användningen af nu förefintlig skiftes-  
karta skulle saken pröfas med det underkastade i

marken, så snart tjänlig vidvård inträffar.

§:6

Två justeringar af protokollet utiågas Per Norrby  
och Hjelmars Rangstedt.

§:7

Da vidare för dessa ej var att afhandla, upplö-  
stes sammanködet, Sitta som afven.

På ambletets vägnar  
Hermann Nyman  
dist. landtmästare.

Uppslätt och justerat, som afven:

P. Norrby H. Rangstedt

Bevittnas af godmännen

Karl Lindvall Th. Broberg

Den 15 juni 1914.

I. o. Instände sig åter undersökna, distriktsland-  
mästare, jämte de fört i protokollet antecknade  
godmännen efter därinn utfärdad Rangordning (Prot.  
Nr. 11) i Bjerges gård i Sitta socken för att fört-  
säta laga skifteförrättningen i Sitta sockens skif-  
telags i lästerns belägna ägor, hvarvid två-  
städeskommitté följande sakägare:

Lars Karl Adolf Töderman, Gustaf Karlsson,  
Oscar Thomsen, Georg Berg Bjerges,  
Konrad Paulsen, Johan Jakobson, Augustin Hau-  
kon, Matthias Kruse Hora Halfvands, Lars  
Norrby Halfvands, Karl Niklas Melin, Hans Paulsen  
och Oscar Klarsson, Björnsen, Johan Pettersson, Lars  
Mårtensson, Hjelmars Jakobson, Hanssonen, Nils Jakob-  
son, Karl Hemström, Lars Hedens afv. genom konsul  
Hugleips, Reinhold Månsson Klemets, Oscar Andersson

Hjalmar Rungtast, Lars Engström <sup>2</sup> Mikkels, O. Jakobson  
 Erikvide, Per Norrby Sigleips, Herman Petersen, Bus-  
 helm Baugren Lassarson, Brøstaf Jakobson Steubro

§ 8

Som den gamle karten efter undersøgning i markens viset sig  
 omgivelser og anvendelse ved forrættningen, havde en mængde  
 af hele det i skiftet indgående område uforstået, og forslag  
 om konceptkorten i fæstetings skick.

§ 9

Rættigheder omkring skiftelegts ejer godkendes af deltagere såsom  
 de i markens kister og i karten findes angivne, hvorved  
 nægt sammentræde med rægtnerne ikke eftertrædes.

§ 10

Skiftets forrættning forges om udelukkende af en- og afværg-  
 jorden, hvorved forrættningerne efter sammentræde med del-  
 tagere afkomme følgende beslut (Del. N: 13), om af del-  
 tagere godkendes.

§ 11

Seten skifteskommissioner for deltagere redigere for godkendelse  
 for grænsningens udførelse, tilkennegives, og de samme og  
 genant efter sammentrædets slut komme at tage sin lojens  
 og tilsende deltagere at deris nærvær for at lomme best-  
 præklaring og oplysninger.

§ 12

Foredrag om af flere deltagere værdt forges om udelukkende helt  
 og helt fra skiftet af de ejer, som enligt forre beslutet andet  
 skulle undergå mængde, grænsning og utværing, hvilket forges blif  
 vil værdt på grund af nærmere hændelser om de vil lege skiftet  
 gjorde bestemmelse om rørende videres i landsretten,  
 hvorved som studeres, og de samme forst efter nærmere for-  
 lægning skulle i ordningstages.

Efter en længre afværgning om de samtlige <sup>de</sup> nærværende  
 deltagere om følgende forrættning (Del. N: 14).

§ 13

De jærteringsmænd af dagens protokolle utværgs hiefter

Oscar Thompson och A. Löfderman, båda från Bjerges,  
hvar för sammanträdet upplästes. Lilla som ofru.

På inbjudelsens vägnar  
Herman Nyman  
distr. landtmätare

Den 18 Juni 1914 uppläst, justerat och godkändt:  
Adolf Söderman, Oscar Thomasson.

Revisors af godkännanden:  
Karl Lindvall, Th. Boberg

Den 3 September 1914

I. d. Instände sig äro skiftesmännen och förut  
i protokollet antecknade godkänn i Bjerges  
gård i Lilla socken för att fortsätta skiftesförän-  
ningen inom Lilla sockens skifteslags i Mästermyr  
belägna ägor.

På grund af kungörelse (Bil. Nr 15) hade till samman-  
trädet infunnit sig följande sakägare:

Albert Johansson Linhättu, A. Löfderman och O. Thompson  
Bjerges, Jakob Jakobson Stora Håfjorden, Lars Norrby  
Håfjorden, Jakob Mattilsson Håfjorden, Oscar Anders-  
son Mikkel, Oscar Jakobson Rikvide, Per Norrby  
Rikvide, Gustaf Jakobson Stenbro, Matti Kruuse  
och Gustaf Karlsson såsom innehafvare af bätnads-  
jordar.

S: 14

Den öfver skifteslagets ägor uppräntade skiftesförändringar  
genomgickes och godkändes af samtliga närvarande delägare  
såsom riktigt befunnenes

§: 15

Friessas frågan om antalet af mark för delägarnes all-  
männa behof samt frågan om delningsgränser, och emjens  
delägarnes härom förening. (Prot. N: r 16).

§: 16

Två justeringsmän af dagens protokoll utsågos Lars Norrby  
och Jakob Båtelsson.

§: 17

Da vidare ej var att afhandla upplöstes sammanködet  
med tackningafvande, att förädlingsmännen skulle i  
hänvisat utarbete föreläsa sin skiftesläggning, hvilket skulle  
föreläggas sakägarna. Silte som ofom.

På ämbetets vägnar

Herman Nyman

dist. landtmätare

uppläst och justerad, Silte den 4 Sept. 1914.

Lars Norrby. Jakob Båtelsson

Hävid närvarande godmän:

Hert Lindvall. Per Booberg

Den 9 december 1914.

I. d. Instände sig åter under tecknad, distrikts-  
landtmätare, afvenom de förut i protokollet an-  
tecknade godsmännens uti Bjerges gård i Silte  
för att i sällighet med därom utfärdad Kungjör-  
de (N:o 17) förtäta laga skiftesförrättningen  
inom Silte sockens skifteslag i Mästermyrs be-  
lägna ägor.

Följande skifteslagsdelägare hade infunnit sig  
till sammanträdet:

Bjerges: Adolf Löderman och Oscar Thomsson.

Loipe: Nils Larsson.

Stora Halvöns: Konrad Hansson, Jakob Johans-  
son, Jakobina Petersson.

Halvöns: Lars Norrby och Karl Johansson.

Händorp: — — —

Hyllip: F. Hansström såsom ägare till Karl Hans-  
ströms 5/28 utte.

Michels: Oscar Andersson, Lars Engström o. Kristofferson.

Pihvide: Oscar Jakobsson, Johan Norrby, Peter  
Norrby.

Tigleip: Peter Thomsson, Hjalmar Raupstedt.

Smitvorp: Karl Johansson.

Lrosorp: Herman Petersson, Arshelm Hansson  
August Hansson.

Hembro: Gustaf Jakobsson.

Fälvelängskata: Matts Housell, Gustaf Karlsson.

S: 18.

Förrättningemännens utlåtande (N:o 18) rörande inlagande  
i skifte af en inom skifteslaget belägen sporr socken tillhörande  
frälshöghuset, som ägdes af Rönnevierna E. Ensmann, upplästes  
och blef af samtliga skifteslagens medlemmar godkändt.

8:19

Förvisades af förättningemännena uppräntat för-  
shytta skifteläggning; som lemnades af saksägarna  
utan anmärkning.

8:20

Föredrag hölls om grunderna för skapligvidens verk-  
ställande, hvarvid flertalet saksägare uttogs, att en kort  
beredning skulle äsas till värde af 100 Kronor samt undersöka  
värderas i gruppen: 1 Kr.

Likvidens utlysning bör erläggas inom ett år från tillträdet.  
Då förning i saken icke kunde träffas, kommes utlåtande i  
~~saken~~ att vid nästa sammankommande afgifvas.

8:21

Styrelsens iståndsättandet af vid skiftet uttagna nya vägar  
beständes att följande 3<sup>de</sup> vägar skulle mellan delägarna  
af skiftesmännen fördelas neml:

- 1<sup>o</sup>) vägen till till H. 2<sup>o</sup> skifte eller den med betecknade vägen
- 2<sup>o</sup>) vägen mellan Björns- gårdarna till till H. 2<sup>o</sup> skifte " med
- 3<sup>o</sup>) vägen från västra handvägen till grustaget i Esketräsk  
och vidare söderut till den träffas vägen från Halfvreds  
eller de med G. dock betecknade vägarne.

Beständes att vägarne skulle planeras och föras med sidodiken,  
hvarvid någon grävning icke skulle verkställas.

Vägarne skulle hafva en bredd af 1 meter i vägen  
samt vara  $\frac{1}{2}$  mtr djupa med undantag för vägen N. 2,  
beträffande hvilken väg den del af densamma, som går längs  
Kausler, skulle föras med lika på västra sidan af  $1\frac{1}{2}$   
meters bredd och 1 mtr djup.

Vägarne skulle vara färdiga inom 2 år från tillträdet till-  
händt.

Jahob Nilsson förmodade skulle befrisa från att anlägg-  
ningskostnad mot det att han gifvits en annan svarade för  
anläggningen af vägen till fadrens skiftet för Sigleip.

Afgränsningen och godkännandet af vägarne anläggning skulle verkställas af  
Mans Krusen och Karl Johansson Halfvred, utan att utlysning.

Utlåtande rörande grunderna för delningens verk-  
ställande kommer att vid nästa sammankommande  
meddelas.

8:22

Fördraget frigår oss tiden för tillträdet af de  
nya ägolaena, hvarvid bestämdes, att detta skulle  
ske, så snart förordningen vinner laga kraft.

8:23

Två justeringsmän af vägnas protokollet utsågos  
Adolf Söderman Bjergs och Konrad Hansson  
Stora Bäljands.

8:24

De vidare i förhållande, upplöstes sammankommandet  
med tillkännagivande att utställningen och  
ställningarna samt skapvärderingen komma att  
taga sin början nästkommande dag kl. 8 f.m., de  
delägarna hade att utgöra handläggning.

Lilla som ofvan.

På ämbetets vägnar

Hermanus Nymin

Dist. handläggare

Uppläst och justerat, Lilla den 14 December 1914.

Konrad Hansson Adolf, Skillerman

Härvid närvarande godmän:

Martin Pettersen

Karl Lindvall

Den 15 Januari 1915.

Närvarande (från grund af Rångeviden Bil. N: r 19)

Olof Lidman, Olov Thomsson och  
Gustaf Karlsson Björns; Nours As-  
son och Nuchelm Hallborn Torv Hufvuds;  
Ears Norrby Ragnede; Jakob Pitlösa  
Randafrö, Lars Hedins osv. Ragnips  
Johan Johansson och Per Norrby Rikvide;  
Ejlmars Ragnstedt Sigleips; Karl Johansson  
Tomtefrö afvensons godsmännes Karl  
Lindroos Salando och Martinus Pettersson  
Hafren, hvilka bistämmande tillkallats  
i stället för Theodor Roberg, som vore af  
sjukdom förhindrad infinna sig.

§: 25.

Martinus Pettersson förklarades på tillfrågans ojämförig att  
biträda vid förvaltningen såsom godsmän.

§: 26.

Lagom förre sammantidigt hade uttalsningen och stensätt-  
ningen afvensons skogsvårdningen och värdningen blifvit  
verkstående.

§: 27.

Förvaltningsmännens uttalande rörande delningsgrunderna  
för värdningen (Bil. N: r 20) afvensons uttalandet rörande  
de grunderna för skogsvårdningen (Bil. N: r 21) upplästas  
för delägarna.

§: 28.

Besigtningen och värderingsinstrumentet rörande ständehagen  
med därtill hörande ligröd upplästas för delägarna och  
blef det förre af demsame godkändt och justerat.

§: 29.

Delningsplanerna rörande anläggningen af de nya vägarne  
upplästas.

§: 30.

Häudlingarne och kartan rörande förvaltningen skulle på tillfrågans

notiseras och berättas af Lars Norrby Hålfors.

8:31.

Tio justeringsmän af dagens förutskick uttågas Josef  
Gödroman och Konrad Hansson.

8:32.

På vidare på tillfrågans icke förklarad, afredes att för-  
rättningen vore slutad och att den, som vore med de nämnda  
männorna, ägde att anföra bevis hos ordföranden i  
Götlands Goda häns ägodelingsrätt inom ettas  
dagar från denna vid förslut af vidare talan.  
Sitta som ovan.

På ämbetets vägnar  
Herman Nyman  
rikt. landstämman

Upplyst och justerat, som ovan:  
Adolf Sälnerman, Konrad Hansson

Revisorer af godemännen:

Hul Lindvall. Martin Pettersson

# Kungörelse.

Konungens Befallningshafvande i Gottlands län har förordnat under-  
tecknad landtmätare att verkställa laga skifte jämlikt 3 § 3 mom. i Kungl. Skiftes-  
stadgan å Silte sockens skifteslag i Mierterns belägne ägor, jämte den  
mark, som med dem ligger i ett sammanhäng, af dess inlagande & om nya  
delningar är förberedade af lämpligt och berättigt skifte myndiga i sådant socken  
och i samband därmed förbjudit delägarne vid påföljd, som lag. stadgar för missbruk af rätt  
i samfärd skog och mark, att, efter verkställd gradering å de ägor, som skiftas skola, flåhacka  
eller skumplöja och därefter bränna jorden eller bortföra matjord äfvensom att skog till afsalu  
eller svedjande och torfmosse annorlunda än till husbehof nyttja, innan skiftet blifvit afslutadt  
och tillträde af lotterna skett, samt, därest ersättningen för ståndskog, plantering eller bränn-  
torfmosse blefve jämlikt 101 § i gällande skiftesstadga genom förrättning efter skiftets afslutande  
bestämd, samma förrättning vunnit laga kraft eller, i händelse af besvär, ersättningen blifvit  
genom laga kraft ägande beslut fastställd;

Och varda härigenom alla, som af sagda skiftesförrättning beröras, såväl delägare som  
rågrannar, kallade att sammanträda hos Kristoffer Kristoffersson Sigleifs  
Tis dagen den 16 december 1913 kl. 1 e. m. för att med landtmätare och godemän  
öfverlägga om förrättningens påbörjande.

Wisley den 29 November 1913.

På Ämbetets vägnar:

Hermanus Nyman  
distrikt-  
kommissionens landtmätare.  
Förste landtmätare.

Uppläst i Silte sockens kyrka den 30 Nov. 1913

betygar:

Josef Gadd  
v. pastor

~~Anhålls värdsamt om kungörelsens uppläsande, påskrift och återsändande.~~

Med anledning af Konungens Befallningshafvandes förordnande för undertecknad att  
 försätta laga skifte uti den till Silte sockens skifteslag  
 hörande delen af Mintermyr  
 uti Silte socken och Gotlands län kommer landmäterisammanträde att hållas  
 hos Kriet. Kristoffer Olof Siglaifs

Tis- dagen den 16 december 1913 med början kl. 1 e. m., vid hvilket  
 sammanträde till behandling förekommer:

förrättningens början

hvarom jag, jämlikt föreskrift i § 23 af Kongl. Skiftesstadgan, skolat Eder särskildt underrätta, och  
 varder Ni härmed såsom ägare till  $\frac{1}{4}$  mte Hugelafs ö Frälshälsöbet

till omförmälda sammanträde kallad.

Wisløy den 29 Nov. 1913

På Ämbetets vägnar

Stenman Nyman  
 dist. Landmätare.

Att jag denna dag mottagit en med denna lika lydande kallelse till landmäterisammanträde erkännes

Stenise den 30 Nov. 1913

Jonas Jonsson

Med anledning af Konungens Befallningshafvandes förordnande för undertecknad att  
 förrätta sags skifte omans tillä dockens andel i Håttersmyr

att <sup>iti</sup> ~~socken och~~ <sup>Gotlands</sup> län kommer landtmäteri-  
 sammanträde att hållas hos ~~skrifver~~ <sup>skrifver</sup> Herrtofferllon Sigleiff

Fis - dagen den 16 ~~onätthommande~~ december med början kl. / e. m., vid hvilket  
 sammanträde till behandling förekommer:

förrättningen börjande

hvarom jag, jämlikt föreskrift i § 23 af Kongl. Skiftesstadgan, skolat Eder särskildt underrätta, och  
 varder Ni härmed såsom ägare till <sup>287</sup>/<sub>2304</sub> ~~onät~~ <sup>onät</sup> ~~linnät~~ till omförmälda sammanträde kallad.

Wisby den 28 November 1913

På Ämbetets vägnar:

Herman Hjerman

~~dit~~ Landtmätare.

Att jag denna dag mottagit en med denna lika lydande kallelse till landtmäterisammanträde erkännes

Flabbingås den 18 December 1913

Gn. Albert Johansson  
 Jöns Leckelgren  
 försämd Stämningssag

Med anledning af Konungens, Befallningshafvandes förordnande för undertecknad att förwälla soga skifte ~~in~~ <sup>saken och</sup> ~~lotta~~ <sup>Gotland</sup> ~~sockens~~ <sup>Wittoffers</sup> ~~andel~~ <sup>Wittoffersson</sup> i Blåsterns

uti sammanträde att hållas hos ~~Wittoffers~~ <sup>Wittoffersson</sup> ~~Wittoffersson~~ <sup>Wittoffers</sup> i ~~Blåsterns~~ <sup>Gotland</sup> län kommer landtmäteri-

tid - dagen den 16 nästkommande december med början kl. 1 e. m., vid hvilket sammanträde till behandling förekommer:

försättningen följande

hvarom jag, jämlikt föreskrift i § 23 af Kongl. Skiftesstadgan, skolat Eder särskildt underrätta, och varder Ni härmed såsom ägare till <sup>1/8</sup> ~~entl. A. Halfvards~~

Wibby

den 28 November 1913

till omförmälda sammanträde kallad.

På Ämbetets vägnar:

Herman Aymau  
dittr. Landtmätare.

Att jag denna dag mottagit en med denna lika lydande kallelse till landtmäterisammanträde erkännes

~~Hafvman~~

den

29 November 1913.

~~Hafvman~~

Med anledning af Konungens Befallningshafvandes förordnande för undertecknad att  
förrätta laga skifte inom lilla sockens ädel o. häcksmys

uti <sup>Gotlands</sup> län kommer landtmäterisammanträde att hållas hos <sup>socken och</sup> ~~sen~~ <sup>sen</sup> ~~stoff~~ <sup>stoff</sup> ~~er~~ <sup>er</sup> ~~son~~ <sup>son</sup> sigtufv

tid- dagen den 16 nästkommande December med början kl. 1 e. m., vid hvilket sammanträde till behandling förekommer:

förrättningens börjande

hvarom jag, jämlikt föreskrift i § 23 af Kongl. Skiftesstadgan, skolat Eder särskildt underrätta, och varder Ni härmed såsom ägare till 1.92 ortl. Åra Halfvards till omsförmälda sammanträde kallad.

Ulsby den 28 November 1913

På Ämbetets vägnar:

Herman Heyman  
dits. Landmätare.

Att jag denna dag mottagit en med denna lika lydande kallelse till landtmäterisammanträde erkännes

Frisjel den 2 Desember 1913

Jacolina Petersson

Med anledning af Konungens Befallningshafvandes förordnande för undertecknad att  
 förhålla saga skifte inom lilla socken i Håsternsby

uti ~~socknen och~~ Gubbands län kommer landtmäterisammanträde att hållas hos Skutoffer Skutofferdson i Gubbands

Till - .. dagen den 16 nästkommande December .. med början kl. .... 1 e. m., vid hvilket sammanträde till behandling förekommer:

förbättringen börjande

hvarom jag, jämlikt föreskrift i § 23 af Kongl. Skiftesstadgan, skolat Eder särskildt underrätta, och varder Ni härmed såsom ägare till 14 orter i Håsternsby

till omförmälda sammanträde kallad.

Widby den 28 November 1913

På Ämbetets vägnar:

Herman Hjerman  
 distrikt Landtmätare.

Att jag denna dag mottagit en med denna lika lydande kallelse till landtmäterisammanträde erkännes

Fröjel den 2 December 1913

Karl Johansson  
 Depps

Med anledning af Konungens Befallningshafvandes förordnande för undertecknad att

förrätta lags skifte inom Sitte-Mäternas  
 uti Sitte socken och Gotlands län kommer landtmäteri-  
 sammanträde att hållas hos Krist. Kristoffersson Sigfrids

Till-dagen den 16 Dec. 1913 med början kl. 12 m., vid hvilket  
 sammanträde till behandling förekommer:

förrättningens börjande

hvarom jag, jämlikt föreskrift i § 23 af Kongl. Skiftesstadgan, skolat Eder särskildt underrätta, och  
 varder Ni härmed såsom ägare till fastlandet inom Sitte

till oförmälda sammanträde kallad.

Wisby den 28 Nov. 1913.

På Ämbetets vägnar:

Herman Nyman  
 Distrikts-Landmätare.

Att jag denna dag mottagit en med denna lika lydande kallelse till landtmäterisammanträde erkännes

Bevittnas av  
A. Sundvall  
 Länsmannen

Levide den 1 Dec 1913

Accl. Larsson  
 Stenstugu

Med anledning af Konungens Befallningshafvandes förordnande för undertecknad att

förrätta laga skifte om en Silte - Mörterns

uti Silte socken och Gotlands län kommer landtmäteri-  
sammanträde att hållas hos Krist. Kristappersson Sigleifs

Tis- dagen den 16 December 1913 med början kl. 12. m., vid hvilket  
sammanträde till behandling förekommer:

förrättningens börjande

hvarom jag, jämlikt föreskrift i § 23 af Kongl. Skiftesstadgan, skolat Eder särskildt underrätta, och  
varder Ni härmed såsom ägare till bituadsjord min Silte

Wisby den 28 Nov. 1913. till omsförmälda sammanträde kallad.

På Ämbetets vägnar:

Herman Nyman  
bitu. Landtmätare.

Att jag denna dag mottagit en med denna lika lydande kallelse till landtmäterisammanträde erkännes

Beijerius or.  
Landman  
Stämningens

Bejede den 1sta Dec. 1913

Gustaf Johansson  
Stenstuge

## Resolution.

Konungens befalningshavande förordnar i anledning av inneliggande ansökning distriktslantmätaren Herman Nyman att, därest laga liuder ej möter, verkställa laga skifte å de genom utdikningen av Mästerens torrlagda ägor, som tillhöra delägarna i Litte Rokens skifteslag jämte den mark, som med dessa ägor ligger i det sammankang, att dess inläggande i den nya delningen är för beredande av lämpligt och redigt skifte oändgängligen nödigt.

Samtidigt förbjudas delägarna i skifteslaget, vid påföljd, som lag stadgar för missbruk av rätt i samfärd skog och mark, ej mindre att den å ägorna befintliga skogen till avsalu eller vedjande och bräntorvmassa annorlunda än till husbehov använda, än och att, efter verkställd gradering å de ägor, som skola skiftas, flåhaka eller skumploja och därefter bränna jorden eller bortföra matjord, gällande dessa förbud intill dess skiftet blivit avslutat och tillträde av de nya lotterna skett samt därest ersättning för ståndskog, plantering eller bräntorvmassa varder genom förrättning efter skiftets avslutande bestämd, samma förrättning



Stämpel Tre kronor.


Karl Johansson.

vunnit laga kraft eller, i händelse av besvär, ersättningen blivit genom laga kraft ägande beslut fastställt.

Omförvalda förbud skola genom förrättningsmannens försorg vederbörligen kungöras, på sätt i 2 kap. 17 § kungl. stadgan om skiftesverket i riket den 9 november 1866 föreskrives.

Visby i landskansliet den 8 december 1913.

Emancipat



166/168

Int. III Cirkulär till Landstämman  
den 28 Nov. 1913

Till Konungens Befälningshafvande i Götlands län.

Härmed får jag vördsamt anhålla om förordnande  
för landtmätare att förätta laga skifte enligt 393 mom.  
i Konf. Sk. St. å Tille sockens skifteslagsandil i Mäster-  
myr jämte den mark, som ligger i det sammanhang med  
förnämnda jord att dess intagande i skiftet bli nödvän-  
digt för beredande af ordiga och lämpliga skiften.  
Skog och tofmarke finnes inom ägorne.  
Attöras af mantalälängden <sup>och skifteslagsinrättningarna.</sup> bifogas.  
Widby den 22 November 1913.

Karl Johansson

Adunnämnda hemman i Lilla socken ägas och  
innehållas enligt 1913 års mantalsbetyg af följande:

ort.	hemman	reg. nr.	Deponerings- delar	ägare och innehavare.
1/4	Bunnar	1	1/4	Nyckoh. Joh. Löthbergs storbhus
3/4	Bjergas	17	7/32	Lars Karl. Erik Lödman v
1/2	"	15	1/32	Karl Gustaf Albin Wallisow
		16	15/64	Nick. Oskar Tomsson v
		19	1/8	J. Georg Berg v
		12	2/64	Anders Melin Högdafo
		10	1/16	Oskar Klasson, Högdafo v
		8	1/32	Peter Lundgren, Nyckoh. i Högdafo. ej kallad
3/4	Ejro	4	3/16	Lars Timoteus Hätelsson
		13	2/16	Nils Larsson v
		14	1/16	Peter Jaspersson
		15	1/16	Karl Oskar Jakobsson v
		19	1/32	Lars Larssons arfr.
		16, 19	2/32	Peter Tomsson, Högdafo v
		10	443 8064	Kristoffer Kristoffersson - - v
		17	47 768	Hjalmar Rangstedt, Mickus v
		11	2 448	Penguel Håksson - - -
		18	1 768	Olaf Osk. Anselm Hallgren, Högdafo
		12	1 1152	Anten Emma Ekman i Amerita ingen lott
7/8	Hälfordes Strö (1 <sup>5</sup> = 5196, 1 <sup>6</sup> = 5448)	15, 16	5/32	Karl Oskar Larsson Konrad Larsson
		3	5/32	Jakob Jakobsson v
		18	3/768	Karl Jakobsson, Högdafo. ej kallad
		14	5/192	Anten Jakobina Olsson, Mällda i Fröjel
		10	5/64	Anselm Hallgren, Högdafo v
		11	1/8	Mattias Kruseu i Högdafo
		11	1/32	Fritiof Berg, Bjergas
		17	17/768	Karl Spudelis, Högdafo
		12	5/192	Kristin Jakobsson, Högdafo
1/2	Hälfordes (1 <sup>11</sup> = 299, 1 <sup>14</sup> = 41 2648; 1 = 2048)	3	1/4	Karl Johanson, Högdafo i Fröjel
		11, 14	85/512	Lars Johan Norrby v
		17	3 1024	Olaf Niklas Möllerström
		18	5 256	Niklas Beruh, Lydahl



Arvsk. fr. 1.50  
Stampsk. = 0.50  
S<sup>m</sup> = 2.00  
Porto = 0.30  
Sum 2.30

	Hellstedt	1 <sup>12</sup>	$\frac{43}{4096}$	Skomak. Pär Ol. Ferd. Hemström	ingundel
		1 <sup>6</sup>	$\frac{764}{4096}$	Johan Larsson Rikardo	ingundel
		1 <sup>10</sup>	$\frac{9}{4096}$	Fridolf Hallgren, Linnhätte	W-
		1 <sup>9</sup>	$\frac{32}{512}$	Olof Olsson Smittarups	W-
		1 <sup>13</sup>	$\frac{1}{512}$	Johan Nilsson	W-
✓	5/8 Hejlsåker	1 <sup>4</sup>	$\frac{5732}{5732}$	✓ Kari Niklas Melin	✓
✓		1 <sup>5</sup>	$\frac{5732}{5732}$	✓ Hans Hansson	✓
		1 <sup>6</sup>	$\frac{5716}{5732}$	✓ Olof Petter Juselm Hallborn	✓
<del>5/8</del>	<del>Hejlsåker</del>	1 <sup>2</sup>	$\frac{5732}{5732}$	✓ Klas Petter Oskar Nilsson	✓
<del>5/8</del>		1 <sup>5</sup>	$\frac{5732}{5732}$	✓ Jakob Niklas Pättersson	✓
		1 <sup>3</sup>	$\frac{5732}{5732}$	✓ Lars Martinsson	✓
		1 <sup>4</sup>	$\frac{5732}{5732}$	✓ Jakob Hjalms. Julius Jakobson	✓
5/8	Hejlsåker	1 <sup>4</sup>	$\frac{5732}{5732}$	✓ Jakob Nils Jakobson	✓
		1 <sup>8</sup>	$\frac{5}{128}$	Lars Teodor Hedins arfbr. genom Hermanus Hedins	
		1 <sup>9.5</sup>	$\frac{25}{64}$	Karl Robert Ferd. Jakobsson	
		1 <sup>7</sup>	$\frac{5}{128}$	✓ Karl Hemström, Sigleifs ynnestjänst	
<del>1/4</del>	<del>Klemette</del>	1 <sup>2</sup>	$\frac{78}{78}$	✓ Mattias Reinb. Mattsson	✓
<del>1/4</del>		1 <sup>5</sup>	$\frac{716}{716}$	Jakob Pättersson, Hejlsåker	✓
		1 <sup>4</sup>	$\frac{716}{716}$	Hans Hansson, Hejlsåker	
1/4	Linnhätte	1 <sup>5</sup>	$\frac{1152}{1152}$	Fridolf Hjalms. Ar. Hallgren	
		1 <sup>4</sup>	$\frac{287}{4608}$	Kari Melin Hejlsåker	
		1 <sup>3</sup>	$\frac{2009}{36864}$	Nickl. Teod. Ferd. Jakobson, Anosåker	✓
		1 <sup>3</sup>	$\frac{287}{36864}$	L. O. Larsson	
		1 <sup>2</sup>	$\frac{287}{2304}$	Johan Larsson, Mickels i Hattlingbo härad	✓
7/8	Mickels	1 <sup>11</sup>	$\frac{322}{1152}$	✓ Oskar Andersson	✓
		1 <sup>18</sup>	$\frac{1}{1152}$	Lars Ferdinand Ostvall ingen lott	
		1 <sup>22</sup>	$\frac{7}{128}$	✓ Elias Hjalms. Raugstads	✓
		1 <sup>19</sup>	$\frac{11}{96}$	Pätel August Hansson	
		1 <sup>21</sup>	$\frac{7}{32}$	Olof Pättersson	✓
		1 <sup>20</sup>	$\frac{1}{576}$	✓ Lars Nikl. Engeström	✓
		1 <sup>12</sup>	$\frac{1}{576}$	Kari Melin Hejlsåker	
		1 <sup>14</sup>	$\frac{1}{128}$	Beruh. Larsson Anosåker	
		1 <sup>15</sup>	$\frac{1}{128}$	✓ Olof Oskar Axelns Hallgren	✓
		1 <sup>17</sup>	$\frac{1}{192}$	Fridolf Hallgren, Linnhätte	ingundel
		1 <sup>16</sup>	$\frac{1}{384}$	Ankan Johansson Klemette	
		1 <sup>23</sup>	$\frac{7}{128}$	Petter Morby, Sigleifs	✓
		1 <sup>13.24</sup>	$\frac{1}{8}$	Jakob Kristoffersson	✓

$(1 = \frac{9}{14}, 1 = \frac{5}{64})$

$(1 = \frac{13}{64}, 1 = \frac{24}{64})$

7/8 Rikvedy

15  
10  
28  
28  
16  
20  
34  
28  
21  
22  
23  
18  
24  
18  
26  
26  
36, 25  
33  
27  
29, 37  
40  
39  
30  
31  
32  
35  
42, 17, 28  
19  
35  
35  
41  
3  
14  
15  
4  
12

$$\left( \frac{43}{2048} + \frac{36}{1408} \right) \times 25$$

$$\left( \frac{129}{8/1408} + \frac{177}{69/2048} \right)$$

$$\left( \frac{25}{572} + \frac{3}{704} + \frac{1}{1408} \right) \times 28$$

$$\frac{31}{512} \quad \frac{14}{128} \frac{26}{52} \quad \frac{56}{52}$$

7/8 Sigleips

19/192 ✓ Samuel Nikl. Laussen ✓  
7/6 ✓ Nall Wiktor Fransson ✓  
5/1408 ✓ Anna Emma Johanna Karlsson  
5/2816 ✓ Nall Gut. Fredrik Karlsson  
7/96 ✓ John Fred. Laussen  
251/7040 ✓ Arvid Vetur Antow Gustafson  
9/1408 ✓ Nall Lars Magn. Karlsson  
5/2816 ✓ Leanda Karlsson i Levedy ingulart  
7/32 ✓ Andus Melin, Hajdafo, So. Hingfo  
58/1408 ✓ Petter Norroy, Sigleips W=  
12/1408 ✓ Olof Pätelsson W=  
47/1408 ✓ Nall Cedangren, Puroafro W=  
9/1408 ✓ Peter Thomson  
7/128 ✓ Olof Olofsson, Smittsafo  
35/22528 ✓ Lars Laussen  
5/22548 ✓ L. O. Laussen, So. Puroafro  
1049/22528 ✓ Anselm Hallgren  
17/1408 ✓ Georg Berg, Hingfo  
35/704 ✓ O. Jakobson Eipo ✓  
887/22528 ✓ Nils Laussen  
71/704 ✓ Hans Laussen  
7/32 ✓ Tomas Petter Tomasson, Sigleips  
5/2816 ✓ Olof Olofsson i Levedy ingul art  
10/1408 ✓ Lars Engstrom ✓  
12/1408 ✓ Lars Olofson, Mickel  
12/330 ✓ Johan Norroy Smittsafo ✓  
303/5632 ✓ John Hugo Högfr Johansson, Halvord Högfrö <sup>ingulart</sup>  
17/1408 ✓ Anna Anna Jonasson, Klemetu, So. Mickel  
3/320 ✓ Ingeborg Norroy, Smittsafo  
3/330 ✓ Hjaln. Norroy  
31/512 ✓ F. Jakobson Puroafro & Aug. Hallgren Mickel  
7/32 Nall Petter Norroy  
7/64 Jakob Nikl. Reld. Kristofferson  
7/64 Tomas Petter Tomasson  
7/32 Lars. Olof Anselm Pätelsson  
57/68 Olof Hallgren Puroafro

3/4 Smittsrafs	13	163	✓ Hjälmar Raupstark Mickels
	17	768	Johan Petrus Norrby ✓
	14	191	Per Birger Timoteus Krusell
	10	1536	Karl Petrus Johansson ✓
	11	316	Olof Nikl. Antoa Olofsson
	7	77	Hjalmar Norrby, hñ
	7	768	Konrad Jakobson, Eigo <small>ij kallad i Wicks Lewing ind infante</small>
	7	384	Imgeborg Norrby, hñ
	7	131	Gustaf Karlsson, Bjerga
	7	4608	Jakob Jakobson, Hålfonds ✓
	7	131	Oska Haansson - - -
	7	4608	✓ Lars Herm. Pettersson
	1 Smorafo	6	716
8		332	Nikl. Teodor Ferd. Jakobsson <small>ingen lott</small>
19		332	Arvid Pättilinen Stenbro, <small>infern lott Hablingbo</small>
13		269	Lars Gustaf Henrik Haansson
14		1024	✓ Karl Herman Mellsson
14		13	Lars Pettersson
12		128	Per Jakobson orfo.
3		7	Hans. Fridtj Thunv Krusell i Hablingbo
15		32	Karl Joh. Lars Petrus Cedergren <small>ingen lott Pöppinge</small>
18		199	L. O. Larsson
18		1120	Olof Olsson, Smittsrafs
18		9128	August Haansson Mickels
11		19	Olle Johansson Stenbro
20	1024	Gustaf Jakobson - - -	
21	128	Karl Jakobson - - -	
21	2240	Maria Jakobson - - -	
16	1120	Olle Edvard Johansson	
16	1120	Maria Jakobson	
18	9128	✓ Jakob Petrus Gustaf Jakobson	
3	732	Karl Jakobson i Amiska	
17	7448		
5	78		
19	320		
19	960		
19	960		
19	960		
3/8 Stenbro	6	316	
	6	716	
	6	716	
	6	716	

Gällands södra församlingens landstämman 5 dec. 1913  
 J. Pöppinge

Utdrag  
Förslag till skifteslagsindelning  
i Lilla socknen

	Förordningsmätning	Stämman mäter för skifteslaget	Öfr. eller löge skiftade an	Särskilda anteckningar
Hela socknen till skifteslag utgående från årsmånsdelar, väml.				
Stubba	3/8		1823	
Snosjöfve	1		1818	
Öjpe	3/4		1816	
Rikvide	7/8		1818	
Mickels	7/8		1818	
Ligleifs	7/8		1818	
Amexen	1/4			
Liknatta	1/4			
Harvade	1/2		1802	
Klunte	1/4		1819	
Smitsjöfve	3/4		1817	
Hägjeifs	5/8		1821	
St. Harvards	5/8		1819	
Bjerges	3/4		1824	
Hemdarfve	5/8		1819	
Hägjarfve	5/8	10.	1819	
Wisby-provinslantmäterikontor den 31. december 1851 A. Asplund.				
Rätt utdraget betygar: Wisby i landtmäterikontoret den 3. Oktober 1912 Carl Julius Färste landmätare.				
Lösen Nr: 1:25 Dist. landm. H. Nyman p. b.				

Döl. Nr 10

## Beslut

### rörande skifterlagets omfattning.

För beredande af lämpliga och rediga skiften hafva förordningsmännen funnit omdömgämpligen sådant att uti skiftet uttaga de ägor, som begränsas af följande vägar, vägningar m.m.:

Westra landsvägen från Spröge sockens gräns till Skiftet vägen sträckt norr om Strabro gård, sågde väg och dess fortsättning i vägningar mellan lit Mp och lit Ea till lit Id, vidare vägningen mellan lit Id och Oa, å ena sidan, samt lit Ea, å andra sidan, till vägningen mellan lit Oa och Eb, hvilken sistnämnda vägning <sup>utgår</sup> (områdesgränsen) följer till skiftet vägen, vidare sågde väg söder ut till skiftet vägen från Sösdarfor och vidare sistnämnda väg till vägen från Njerges, som gränsen sedermera följer upp till andra skiftet vägen vid gårdan, vidare sågde väg sydost ut till skiftet vägen från Händarfor och Höggarfor, vidare sistnämnda väg och skiftet vägen åt Stenstuga till Kanalen mot Hablingbo socken. För öfrigt begränsas området af vägningarna mot Hablingbo, Lefvide och Spröge socknar.

Äfven skola de skiften inom detta område, som begränsas af Kanalen mot Hablingbo och sistnämnda förnämde vägar samt vägningen mellan lit Hb, Kb och Na<sup>1b</sup>, å ena sidan, samt Ha, Cc och Ng<sup>1a</sup>, å andra sidan, äfvensom till Bc<sup>5</sup> och Ec<sup>3</sup> skiften intill oforms omfördelade vägar icke uttagas i skiftet i vidare mån än att de deltaga i mätning, gränning och uträkning för utöfning af deras nuvarande uppköping, för hvilka de skola deltaga uti anläggningen af behöfliga nya skiftet vägar och broar.

Gilte den 16 December 1913.

Carl Lindvall.

På ämbetets vägar  
Hermanus Nyman  
dist. landtmätare.

P. Boberg

Förstaende beslut godkännes; Sitte den

16 Dec 1913.

Bjerges

A. Salernan O. Thammassari G. Berg

Ejpe

Nils Larsson Oskar Jacobson

H. Halvors. y. Jacobson, Johansson

Hultunde d. Norby

Högskolefær Abrahamson H. Larsson

J. Melin

Hunderfær O. Larsson Lee N. Larsson

Hög Jacobson Jakob Batelson

Hugleip Nils Jacobson

Montkatt R. Mattson

Lindkatt Albert Johansson

Mickels O. Anderson H. Rangstedt

Olof Batelson Lars Engström

Pikvide S. N. Larsson K. W. Larsson

Ligleip P. Norby y. Kristofferson P. Thomsson

Sonssarve Jan Norby Hae Johansson

Sonssarve Ferdinand Jacobson

Bevitnes af godkännes kommitte intygas  
att samtliga nämnda underskrifvit utlåtande.

Ther Lindvall. Th. Booberg

## Rengörelse.

Permed Kares deligare inom Lilla sockens skifteslag och  
 Mästerungs belägna ägor till sammankommit hos Oskar Thomsen  
 Bjerges Måndagen den 15 juni kl. 11 f.m., de  
 följande frågor komma att fördragas och behandlas:

1:) om urskiljandet af in- och afvinningsjorden;

2:) om gränslinjer,

3:) af vissa deligare väckta frågor, att dubbeligen de områden, som  
 enligt fört fattat beslut  
 endast skulle undergå en mätning och gränslinjer samt uträkning,  
 helt och hållet fränskiljas skifteslaget.

Hallingbo den 29 maj 1914.

På amtets vägnar

Herman Nyman

dist. landbrotare.

Uppläst i Hallingbo och Lilla Nybyr <sup>Annandag</sup> ~~Lördag~~ den  
 31 maj 1914 betygat

Oskar Hallberg

t. f. kyrkoherde

Anteckning om denna Rengörelses uppläsning, förskrift och  
 återvändande.

Fullmakt för innehafvaren att å  
Sammanträde den 15 dennes med Pitte sockens  
Skifteslag, att utföra min talan, och finner  
jag mig nöjd vad mita ombud lagligen  
gör och låter.

Pitte den 13 June 1914

K. Hemström Haglefs

På en gång närvarande vittnen

K. Hallgren

H. Pettersson

Rådande utskiljandet af in- och afrensningjorden belata  
 föruttagningarna i samråd med sakägarna, att  
 en jord, som äsades 1-5 grader, skall hänföras  
 till inrensningjord samt en annan graderad jord hänföras  
 till afrensningjord.

Sitta den 15 Juni 1914

På ämbetslets vägnar

Herman Nyman

Th. Booberg

Karl Lindvall

Godkännes; som ofom:

- A. Söderman. O. Thomasson, G. Berg, Gustaf Karlsson
- Hjalmar Rangstedt, Henric Hansson, Jakob Jakobsson,
- Edvardson, M. W. Nilsson - v. d. Norrby, Jakob Båtelsson
- Karl Hönstam, P. Melin, H. Hansson
- Yvon, v. Ferdinandt Hönstam, Lars Hötterberg
- v. Hj. Jacobsson, Lars Hedimarf, Petrus Norrby
- v. A. Hallgren, O. Jacobsson, v. H. Pettersson
- v. G. Jakobsson, O. Nilsson, v. R. Mattsson
- v. V. b. Jakobsson, L. Engström
- v. O. Andersson.

Bevittnas af godemännen

Karl Lindvall.

Th. Booberg

Förening.

Di undertecknade öfveranskomme härmed, att det vid förra sammanködet af oss godkända beslutade rörande skifteslagets omfång ändras på det sätt, att hela det område, som begränsas af Kanalen mot Hållingbo och vägarne till Silla samt Klensjö och Brändersjö <sup>gården</sup> samt vidare norr ut till och med Österv. <sup>afgränsning till Bq 8c3 skiftens västliga gränslinje</sup> beslutat Klensjöns Myrskifte, hvilket område enligt föregående icke skulle ingå uti sjelfva skiftet utan endast undergå rättning, gränning och uträkning, som helt och hållet i alla afseenden uteslutas från skiftet.

Skulde de vid föregående laga skifte utlagda vägarne afvensom born öfver Kanalen för allmoget af Lars Norrby <sup>gården</sup> Myrskiftes norr om sagda kanal enligt vid sagda skifte gjorda bestämmelser i rättingstämans pågåmansens d.v.s. hela skifteslagets behållnad efter fört inmelaförande uppräknad. Skulde öfveranskommet förvaltas Silla den 15 Juni 1908.

- < Oscar Claesson & Reinhold Mattsson
- < Jakob Bätelsson < H. Hansson < Hj. Jakobsson
- < Nils Jakobsson < Lars Hedins & Hj.
- < J. Jakobsson < J. Berg < Ego. Hörtensson
- < Karl Kellin < A. Worsjö < Skallman
- < O. Andersson < L. Engström
- < Karl Hönstam < Konrad Hansson
- Genom F. Hönstam

< Jacob Jakobsson < Gustaf Karlsson < A. Söderman,  
 < M. W. Sall. — < Oscar Thomassen Bergs  
 gästhuset med uppeby

<sup>Hjilma Rångefelt, O. Johanson, Per Norrby, Herman Petersson & Axel Högberg  
 afskrift af sigtammens beslut</sup>  
 Bevisas af godmännens, som icke äro och äro nämnda  
 undertecknade för mig:

Karl Lindvall.                      Th. Booberg

## Kungörelse.

Härmed kallas vederbörande delägare ~~och rågrannar~~ till ~~landtmäters~~ sammanträde rörande *laga skiftets fortsättande inom Silte sockens skifteslag uti västermyr belägna ägor*

af *Gotlands* län, ~~uti~~ *Tors* dagen den 3 September 1914 kl. 8  
f. m. hos *Oscar Thomasson Bjerges* vid *socken*

hvilket sammanträde till behandling förekommer:

1-) *gräntering af häfdeförteckningen,*

2-) *Fråga om delningsgrunderna runt om undantag af mark för delägarnes allmänna behof*

*Widby* den 14 Augusti 1914.

På Ämbetets vägnar:

*Herman Nyman*  
~~Landtmätare~~  
Kommissionslandtmätare.  
~~Förste landtmätare~~

Uppläst i *Silte* *Halvings och* sockens kyrka den 16 Augusti 1914

betygar:

*Oscar Halvings*  
*H. J. Nyström*

Anhålls vördsamt om kungörelsens uppläsande, påskrift och ötersändande.

Förening rörande undantag af mark för delägarnes gemensamma beläsf samt delningsgrunden; ingången vid sammanträde med delägarna den 3 September 1914.

A) Mark till utvidga vägar skall af ockifto undantagas till en bredd af 7 meter; dock skall sådana vägar, för utgången förseendens i förut beaktliga, utläggas till samma bredd som dessa.

B) Förjinte skall af ockifto undantagas en grustag i Esketräsk till en areal af 3:4 hektar.

Den mark, som utgör till dessa undantag, skall tilläggas af samtliga delägare efter hoars och ens uppkostningsbelopp.

B) a) Delningsgrunden skall alltid vara hoars och ens uppkostade ägarandelar enligt bifogade förteckningen.

b) Nu befintlig hemjord skall fördelas mellan samtliga delägare efter hoars och ens uppkostningsbelopp.

c) Nya bitarmanstorp skall mellan lottägarna i Rikvide hemman fördelas efter den delningsgrund, som hade skifteshandlingar upptager.

Sålunda afverenskommet förklarar tillte

som ofvan:

Albert Johansson A. Söderman O. Thammasson

v. J. Yrkkasson v. H. Krosby v. Jakob Bätelsson

v. O. Andersson v. O. Jansson v. O. D. Norrby

v. Gustaf Jakobsson v. Gustaf Karlsson

v. Edl. Bruseck.

Egentliga nämndens bevisnes af godsmännen

Karl Lindvall. Th. Broberg

# Kungörelse.

inom Silte sockens skifteslag i Mästermyr

Härmed kallas vederbörande delägare ~~och rågrannar~~ till landmätarisammanträde rörande laga skiftets fortsättande

af Silte socken  
den Ons-dagen den 9 December 1914 kl. 10  
f. m. hos Oscar Thomsson Björger vid

hvilket sammanträde till behandling förekommer:

Utlåtande rörande intagande i skiftet af en påseleghuset, län 67, kända till Sprage,  
utvisande af den provisionella planen  
för skiftesläggningen afvinsom  
~~mycket~~ andra med laga skiftet sammanhängande  
frågor såsom grunderna för skapverdringen och andra  
liquider.

Wisley den 20 Nov. 1914.

På Ämbetets vägnar:

Herman Nyman  
dist. landmätare.  
Förste landmätare.

Uppläst i Silte sockens kyrka den 22 November 1914

betygar:

Oscar Halseberg  
J. J. Nyholm

Anhålles vördsamt om kungörelsens uppläsande, påskrift och återsändande.

## Utlåtande

Som det vid planläggningens visat sig nödvändigt,  
 att för en förmelig och redig skifteläggning intaga  
 uti skiftet det inom skiftelaget belägna Spröze sockens  
 tillhörande län G 7 och frälshuset Spröze Allt-  
 myr N: r 7, besluta förämningsnämnden att så skan  
 ske. Ditté den 9 December 1914.

På ämbetets vägnar  
 Herman Nyman  
 distriktslandtmästare

Th. Booberg

Karl Lindvall.

Förstående utlåtande gäskades, som afvan:

A. Söderman, O. Thomasson N. Larsson Konrad Hansson  
 Jakob Jakobsson Jersjö, Berndt Petersson,

E. Sörby, O. Anderson, Lars Engström

Oskar Jämsbom Jan. Norby Petter Norby

P. Strömsson Hjelm, Raugstedt St. Petersson,

A. Hallgren August Floman Gustaf Jakobsson

J. Kristofferson, M. Nilss. Karl Jönsson

Karl Johansson Gustaf Karlsson J. Hönstam

Revittans af godmönnan

Karl Lindvall.

Th. Booberg

Pbil. 19.

## Kunskörelse.

Härmed kallas delägarna inom Lilla sockens  
 skiftelags i Mästermyrs belägna ägor till sam-  
 manträde hos Oscar Thomassen Bjerges Freden  
 den 15 nästkommande Januari kl. nio / 9 / f. m.,  
 på ännu oafgjorda frågor  <sup>rörande lag skiftet</sup> som äro behandlas.  
 samt förutläggningen däröfver äro avslutade, hvar-  
 efter uppskötning af reviderande skifteskostnader  
 läges rum. Wisby den 22 December 1914.  
 På ämbetets vägnar  
 Herman Nyman  
 dist. handlämnare.

Uppläst i Lilla sockens kyrka Lönvagen den  
 27 december 1914. Sattyras af:

Oscar Hallberg  
 p. l.

Notis om denna kunskörelse uppläsnad, påskrift  
 och återlämnad.

## Utlåtande

svenska delaktigheterna i anläggningen af de nya vägarne.

De delägarna beslutat att endast 3<sup>de</sup> af de nya vägarne skola för närvarande anläggas, och då det synes värdt att betunga de delägare, som afstå från anläggningen af väg till sin nya skiftes, med anläggning af väg i den utsträckning, som i vanliga fall föreskrifves vid laga skiftena, hafva församlingens medlemmar funnit skäligt bestämma, att anläggningen af ifrågakommande 3<sup>de</sup> vägar skana efter uppräknade värdestår af nedan nämnda delägare, nämligen:

Linné	Johan Larsson afv.	för 0.15.97 uppk. luv
Nyings	Stof Godeman	3.26.63
"	Oscar Thomsen	2.83.82
"	Georg Berg	539 -
"	Per Lundgren	528
Eipe	Lars Pettersen	1797
"	Nils Larsson	2803
"	Per Jerspersen	1451
"	Kristoffer Kristoffersen afv.	149.01
Stora Rådjurs	Konrad Hansson	150.98
"	Kaus Peter Hansson	18175
"	Jehob Jelaabson	212.21
"	Anselm Hallbom	366.02
"	August Melin i Rense	14.91
"	Jehobius Petersen	37.71
"	Karl Rodlund	0687
Halfords	Karl Jelaabson	2.23.11
"	Lars Norrby	349.79
Nyungs	Karl. Hamström	69.43
"	Wimmarie E. Eneman	828.95
"	Karl Viktor Franzen	5658
Mittels	Oscar Andersson	166.26
"	Olaf Pettersen	0774

		Transport	40 63 61 uppk. kon.
Michels,	Lars Engström	✓	5528
	Jarab Knistoffersson	✓	6470
Rikvide,	Nils Larsson	✓	1402
"	Oscar Johansson	✓	837
"	Rans Hanssons arfi	✓	10805
"	Johann Peter Norrby & barn	✓	19376
"	Johann Johansson	✓	942
"	Karl Cedergren	✓	270
"	Peter Norrby	✓	1884
"	Olaf Olof Smitts arfi	✓	471
"	Anshelm Hauqvist	✓	1827
"	Nils Larsson	✓	289
Ligleips,	Peter Thomsen	✓	1180
"	Ejalmas Rangstedt	✓	13004
Smitts arfi,	Friedrich Johansson	✓	26146
"	Brigge Knussen	✓	18091
"	Karl Johansson	✓	13154
Smitts arfi,	Arman Pettersson	✓	952
"	Karl Arman Mattsson	✓	77
"	Ferdinand Johansson	✓	2310
"	August Hansson	✓	2705
Stenbro,	August Johansson arfi	✓	15388
Bitnadjord,	Mathias Knussen	✓	3407
"	Gustaf Karlsson	✓	4542

Summa 564879

Skalande således de norra om Storhalsen liggande  
 skiffarna, till hvilka vi har nu icke kommer att  
 anlignas, sjelfva vidhållas berörda anligningskost-  
 nad, de som i framtiden kommer att påfordras.

Gilte den 15 Januari 1914

P<sup>o</sup> ämbetets vägnar

Hermonus Nyman

Diösk. Landt.

Thorb Lindman

Martin Pettersson

Utlåande

Rörande grunderna för skapeligens berättig  
bestämma förvärdingsminnen, att en Kart barr-  
ved skall upptagas till ett pris af 9 Kronor  
och en Kart björkved till 11 Kronor.

Alla större träd ättas särskildt värde hört och  
ett och yngre värdes i grupper i 1 Krona.  
Liqviden skall erläggas inom ett år från tillträdet  
frikost utan ränta.

Skog, som icke upptages i värderingsinstrumentet,  
men afträdes, afven som succentagssträd skola vara  
afverkad och bortförda inom ett år från tillträdet.

Sitte den 15 Januari 1915

P<sup>o</sup> amtets vägnar

Hermann Nyman  
dist. landtm.

Carl Lindvall  
Godman

Mårten Pettersson  
Godman

Beskrifning öfver de genom utdöning af mästerns  
 tomrätta ägor, hvilande till Sitta sockens skiftealag inom  
 Göra häradet af Gottlands län, hvilka jämlikt 353 num.  
 i Kongl. skiftesstadgen skola uti nya skifte ingå, uppräntad  
 år 1914.

Sb	Beskrifning	Lörd.	Inväningjord					Afföringsjord					Impedi		
			areal	Uppsk.	areal	Uppsk.	mun	areal	Uppsk.	mun	areal	Uppsk.	munter	areal	Uppsk.
1	Burgaber, sm. p. rödsand	10											71	71	
2	d d	10											6	60	
3	d d	10											79	79	
4	d d	10											167	167	
5	d d	10											136	136	
6	d d	10											108	108	
7	d d	10											131	131	
8	d d	10											43	43	
9	d d	10											232	232	
10	d aff. linta	20											3	15	
11	d åker, sm. p. sand	5		142		284									
12	d myrm. p. bl.	2,5		8		320									
13	Gårdstomt och trädgård	5		20		4									
14	d d	3		86		287									
15	Väg	10											5	50	
16	Burgaber, åker, sm. p. s.	5		264		528									
17	d d	5		148		296									
18	d d	5		142		284									
19	d d	5		272		544									
20	d linta	5		6		120									
21	Myrgårdet odln. m. p. s.	3,5		424		1211									
				1818		4274							1107	1092	

Oferförres

		Överförd <sup>n</sup>	1 818	4274	1 107	1092
	22	Myrgården, odmlt myrm. p. s	3	238	793	
	23	„ „ m. p. s	2,5	8	320	
	24	„ „ „	2,5	72	288	
	25	„ „ „	2,5	82	328	
In	26	Gårdstomt och trädg. m. p. s	5	414	828	
Pa II	27	Tomt, sm. på sand	5	58	116	
	28	„ „ „	5	74	148	
	29	Burgåker, åker, sm. p. s	5	172	344	
	30	„ „ „	5	306	612	
	31	„ „ „	5	234	468	
	32	„ „ „	3	86	287	
	33	Gårdstomt och trädgård	3	224	747	
	34	„ sm. på sand	5	104	208	
	35	Hemåker, åker, sm. p. s	2,5	78	312	
	36	„ „ „	2,5	112	448	
	37	„ „ „	2,5	72	288	
	38	„ „ „	2,5	188	752	
	39	„ „ „	2,5	17	680	
	40	„ „ „	2,5	184	736	
	41	Myrlunden, odmlt, sm. p. s. skog	5	784	1568	
F5	42	„ „ sm. på sand	6	26	43	
	43	Myrgården „	6	3	50	
	44	„ „ m. på s.	2,5	44	176	
	45	„ „ „	3,5	66	189	
	46	„ „ „	3,5	32	91	
	47	„ „ myrm. p. s	2,5	93	372	
	48	„ „ „ 50 bl.	2,5	124	496	
F6	49	„ „ „	2,5	12	48	
		Överföras		5 777	1 600	1 107
						1092

				Öfverförat			
				5977	16010	1107	1092
	50	Myrgården odlmk m. p. s.	2,5	9	360		
F17	51	" " "	2,5	9	36		
F4	52	" " d	2,5	32	138		
	53	" " d	3	3	1-		
Pc	54	" " sm. p. s.	6	98	163		
	55	" " d	5	134	268		
	56	" " myrm. p. bleke	2,5	47	1880		
Pf	57	Myrlunden skog. ruckbacke	10			392	392
	58	Myrgården odlmk m. p. s.	3,5	25	714		
	59	" " myrm. p. bleke	2,5	40	16-		
F6	60	" " m. p. s.	3,5	3	86		
	61	" " myrm. p. s. & bl.	3	1402	4673		
	62	" " grund m. p. s.	6	85	142		
	63	" " myrm. p. bl.	2,5	1-8	4032		
	64	" " " d	2,5	2886	11544		
	65	" " m. p. s. & bl.	3	72	24-		
	66	" " sm. p. s.	5	74	148		
F22	67	" " myrm. p. bl.	2,5	356	1424		
	68	" kanalvall	100			8	08
F5	69	" " d	100			25	25
	70	" odlmk, myrm. p. bl.	2,5	771	3084		
	71	" " myrm. p. s. & bl.	3	296	987		
Da	72	" " d	4	494	1235		
	73	" " grund. m. p. gr.	6	232	387		
	74	" " blekm. p. bl.	4,5	74	164		
	75	" kanalvall	100			15	15
F5	76	" " d	100			30	30
	77	" odlmk, myrm. p. bleke	4	568	1420		
Öfverfors				16486	52985	2279	1562

		Öfverförst		16 486	5 2985	2 279	15 12
	78	Myrgården, odlmk, blakm. p. bl.	45	1 398	3107		
	79	d " grund m. p. gr.	6	7-	117		
	80	d " m. p. lbl. s.	35	435	1243		
F15	81	d " d	35	36-	1029		
F7	82	d " d	35	714	2040		
F5	83	d " m. på blakae.	4	376	940		
	84	d " m. p. lbl. s.	35	296	846		
De	85	d " d	35	43	123		
	86	d " m. på blakae	4	232	580		
	87	d " grund m. p. gr.	6	642	1070		
	88	d " d p. s.	3	31-	1033		
De	89	d " d	3	186	620		
	90	d " d	6	295	492		
	91	d " d	6	206	343		
F5	92	d " d	6	13-	217		
	93	d stenb. myrl.	8			1 50	18 75
	94	d odlmk. m. p. bl.	4	37	93		
	95	d " m. p. lbl. s	35	206	589		
	96	d stenb. myrlant	8			33 2	415
	97	d odlmk, m. p. s	6	662	1103		
	98	d " d	5	58-	1160		
	99	d stenb. myrl.	8			15	188
	100	d odlmk, m. p. s	6	48	80		
	101	d kanal	0				82
Mr	102	d stenb. myrl.	8			256	320
	103	d odlmk, grund m. p. s	6	312	520		
Hskift	104	Lämpöld mark.	3	154	513		
	105	d d	6	36	60		
		Öfverförst		24 214	7 0903	4 517	43 60

		Överförst		24 214 7 09 03	4 517	43 60	82	
F 15	106	Myrgården odlarb. myrm. p. bl.	5	2 648	52 96			
	107	" " " d	4 5	742	16 49			
	108	" " " m. p. l. s.	3 5	35	10 -			
	109	" " " m. p. s.	6	188	3 13		1	
	110	" " stenk. myrl.	20			51 -	2 55	
Te	111	" " odlarb. m. p. s.	6	10	1 67			
	112	" " " d	6	192	3 20			
	113	" " " d	5	97	1 94			
	114	" " " d	5	344	6 88			
	115	" " " d	4 5	18	40			
	116	" " " d	4 5	24	5 33			
	117	" " " d	5	46	92			
	118	" " " m. p. l. s.	3 5	96 6	27 60			
	119	" " kanal	0				58	
Edm 6	120	" " odlarb. m. p. s.	5	475	9 50			
	121	" " " d	6	104	1 73			
	122	" " " d	6	56	93			
	123	" " stenk. myrl.	20			444	2 32	
	124	" " " d	80			204	2 6	
	125	" " " d	80			104	13	
	126	" " " d	80			12	15	
	127	" " träskbotten	100			22	02	
Edm 6	128	" " " d	100			127	127	
	129	" " stenk. myrland	80			204	2 6	
	130	" " " d	80			80	1 -	
	131	" " sidl. betmark	6	185	3 08			
	132	" " grusbakke	50			10	20	
	133	" " sidl. betmark	16			4	25	
		Överförst		30 965	8 54 79	8 335	51 91	182

				Öfverfördt		30 9/15	8 54 79	8 33 5	51 91	182
	134	Myrgården, sidl. betmk	16					182	114	
	135	" odlmk d	6	37-	6 17					
	136	" " d	5	20-	4 -					
H.sk.	137	Sänf väg	5	4-	80					
	138	" d	6	33	55					
	139	" d	16					35	22	
Jdb	140	Myrhagen, sidl. betmk	16					19	119	
	141	" odlmk d	6	318	530					
	142	" myroät	20					1267	632	
	143	" odlmk m. p. blekbl. s.	5	641	12820					
	144a	" stenb. ö vatakt.	7					79-	1129	
	144b	" stenb. m. p. l. sand	35	602	1720					6
	145	" stenb. ö sidl.	10					512	512	
	146a	" odlmk m. p. s. ö bl.	6	1657	2762					
	146b	" stenb. m. p. s. ö bl.	8					186	233	8
	147	" odlmk m. p. s.	5,5	368	669					
	148	" m. p. l. bl. gr.	3,5	632	1806					
	149	" jämn god skrub.	7					425-	6071	
	150	" stenb.	12					206	588	
	151	" god skrub	8					688	860	
H.sk.	152	Sänf väg	10			20307		29	290	
Oab	153	Välhagen, väst	20					12	60	
	154	" sidl. betmk	10					222	222	
	155	" j. god skrub	8					452	565	
	156	" odlmk m. p. l. bl. gr.	5	144-	2880					
	157	" " d	4,5	163-	3622					
	158	" " d	5	348	696					
	159	" " d	2,5	318	1272					
	160	" " d	2	89	445					
	161	" m. p. l. bl. s	18	81-	45-					
				Öfverföres		46 25	12 03 53	18 22 2	166 08	25-
						46 25				

				Överförst		46 23	12 03 53	18 02 2	1 66 08	25
	162	Vathagen, åker, m. p. lere	15	324	21 60					
	163	D " d	15	30	20 -					
	164	D " d	15	301	20 07					
	165	D " d	15	302	20 13					
	166	D " d	15	196	13 07					
	167	D " d	15	134	8 93					
	168	D " m. p. gr bl. l	18	111	6 17					
	169	D " d	18	165	9 17					
F 22	170	D jämn god skubb, m. p. gr	8					955	13 64	
Cc	171	Storäng, ång, m. p. lbl gr	2	702	35 10					
	172	D " m. p. l. s. gr	2.5	684	27 36					
	173	Storäng, åker, m. p. gr	2.5	16	6 40					
	174	D " d	2.5	18	7 40					
	175	D " d	2	148	7 40					
	176	D " d	2	13	6 50					
	177	D " d	2	95	4 75					
	178	D " d	2	85	4 25					
	179	D " d	2	82	4 10					
	180	D " d	2	44	2 20					
	181	D " d	2	72	3 60					
	182	D " d	2	56	2 80					
	183	D " d	2	57	2 85					
	184	D " d	2	95	4 75					
	185	D " d	2	7	3 50					
	186	D " d	2	7	3 50					
	187	D " d	2	72	3 60					
	188	D " d	2	7	3 50					
	189	D " d	2	64	3 20					
				Överförst		50 999	14 59 23	19 17 7	1 79 72	25

				Öfverförst		50	999	1489	23	19	177	17972	25
190	Storängsäker	åker	m. p. gr.	2		5-		250					
191	d		d	2		125		625					
192	d	"	d	2		214		1070					
193	d	"	d	2		238		1190					
194	d	"	d	2		224		1120					
195	d	"	d	2		241		1205					
196	d	"	d	2		231		1155					
197	d	"	d	2		29		1450					
198	d	"	d	2		297		1485					
199	d	"	d	2		472		2360					
200	d	"	d	2		18-		9-					
201	d	"	d	2.5		79		226					
202	d	"	d	2.5		57		228					
203	d	"	d	2.5		108		432					
204	d	"	d	2		148		740					
205	d	"	d	2		148		740					
206	d	"	d	2.5		176		704					
207	d	"	d	2.5		19		760					
208	d	"	d	2.5		176		704					
209	d	"	d	2.5		168		672					
210	d	"	d	2.5		32		128					
211	d	"	d	3		56		187					
212	d	"	d	3		48		160					
213	d	"	d	3		48		160					
214	d	"	d	2.5		74		296					
215	d	odbruk	stemb. lunda	5		6-		120					
216	d	lunda	o. v. g. m. p. gr.	5		5		1-					
217	d	åker	m. p. l. l. g. p.	2.5		202		808					
				Öfverföres		55	381	1658	98	19	177	17972	25

			Överförd	55 381	16 5898	19 177	1 79 72	25
	218	Storängar, åker, m. p. lät. gr.	2,5	234	936			
	219	Mylbragen odlmk d	5	458	916			
	220	d röt	10			528	528	
	221	d d	15			29	193	
	222	d skogsv. backe	8			1902	8378	
	223	d sid. betmk	10			162	162	
	224	d d	6	15	250			
	225	d skogsv. backe	8			30	375	
	226	d sid. betmk.	12			10	83	
	227	d sand i grusbacke	10			156	156	
	228	d odlmk, m. p. s.	4	44	110			
	229	d sårns myrland	30			1385	462	
	230	d d	40			31	78	
V	231	d d	20			85	425	
Of	232	Flagsmyr, stenk myr	25			398	129	
	233	d skogsv. backe	20			572	286	
	234	d stenk. myr	40			2424	606	
	235	d d	30			144	48	
	236	d stenk. myrland	10			206	206	
	237	d d	20			55	275	
	238	d stenk. i håll myr	30			3628	1209	
	239	d stenk. myr.	25			316	126	
	240	d jämn god betmk	8			233	2913	
	241	d skogsv. backe	12			54	450	
	242	d stenk. myr	40			22	55	
	243	d blekm. p. gr. o. r	12			1166	972	
	244	d stenk. myr	10			444	444	
	245	d träckbotten	200			298	15	
		Överfördes		56 267	16 8110	38 396	3 05 76	25

				Överförst		Överförst		Överförst	
				56		38 39 6	3 05 76	25	
Jdb	246	Flagnyr, träskbotten	200						
	247	d odlmk myrm. p. bl.	5	2 47 2	49 44				
	248	d " d	5	72 8	14 56				
	249	d " d	3	4 82 6	1 60 87				
	250	d " d	4 5	4 - -	88 89				
	251	d träskbotten	50			30 -		60	
	252	d d	100			4 32 2		4 32	
	253	d d	200			1 03 4		52	
	254	d grusbakke	50			44 6		89	
	255	d sidl betmk	16			7 5		47	
	256	d grund myrm. p. stenk	10			2 72 -		27 20	
	257	d d	40			5 32 8		13 32	
	258	d stenk. myrl.	20			68 -		3 40	
	259	Myrbagen d	20			86 6		4 33	
	260	d sidl betmk	10			8 6		8 6	
	261	d stenk. myrl.	40			49 6		12 4	
	262	d d	20			54 2		2 71	
	263	d stenk. sk-ö betmk	10			82 -		8 20	
	264	d träskbotten	100			6 -		0 6	
Pa 1	265	d odlmk m. p. bl.	5	20 4	40 8				
	266	d stenk. myrl.	20			21 8		1 09	
	267	d d	80			15 4		19	
	268	d kanelrot	200			69 2		35	
	269	d d	200			91 6		4 6	
	270	d träskbotten	200			2 - 6		1 -	
	271	d d	100			2 36 5		2 37	
F 15	272	d d	100			22 8		23	
	273	d odlmk myrm. p. bl.	3	1 33 5	44 50				
				Överförst		Överförst		Överförst	
				69 83 2	20 43 44	65 88 8	3 81 14	25	



			Överförst		74 569 21 5042		90 546 5 0217		25
	302	Holmbagen träckbotten	100				474	47	2
	303	D d	100				4-	04	
	304	D d	100				56	06	
	305	D stenb. mypl.	59				15	03	
	306	D träckbotten	500				12 5-15	240	
Carba	307	D stenb. skogb. betvibe	8				1 112	1390	
	308	D d	10				1 624	1624	
	309	D d	9				998	1109	
	310	D sidl. btvibe	8				278	348	
Carba	311	D sidl. god btvibe	8				1 662	2078	
	312	D stenb. d	9				84	93	
	313	D sidl. btvibe	10				85	85	
	314	D stenb. btvibe	10				98	98	
	315	Hästermyr, mypland m. p. gr.	8				464	580	
	316	D d	10				774	774	
	317	D odvibe myrm. p. gr.	5	1 082	21 64				
	318	D m. p. bl.	3	1 314	43 80				
	319	D grubbakke	8				178	223	
	320	D stenb. mypl.	10				108	108	
	321	D mypl. m. p. gr.	8				108	135	
Carba	322	D odvibe myrm. p. bl.	3	4 304	1 4347				
	323	D d	4	166	415				
	324	D d	4	16-	4-				
	325	D stenb. mypl.	10				78	780	
	326	D sidl. btvibe	10				206	206	
	327	D d	10				64	64	
	328	D skogbev bakke	9				32-	356	
	329	D sårre mypl.	59				74-	148	
		Överförst		81 595 23 6748	112 819	6 0716			252
				31 534 23 4748		5 571			

		Överfördt		81 595	23 674	112 819	6 071	252
	330	Måstermyr, träskbotten	500			9 695	1 94	
	331	Holmbagen, sämre vät	30			148	49	
	332	d sidf. btmk.	8			876	10 95	
	333	d d	10			184	1 84	
Tab	334	Måstermyr, träskbotten	500			2 112	42	
	335	d sämre myrl.	50			57	1 14	
	336	d träskboske	10			512	5 12	
	337	d otbmk, m. p. bl. o. gr.	5	628	12 56			
	338	d " d	4	1 414	35 35			
	339	d " d	3	962	32 07			
	340	d " d	3	636	21 20			
	341	d " d	3	888	29 60			
	342	d " d	4	272	6 80			
	343	d kanal	0					15
	344	d kanalbank	100			756	76	
Od	345	d " d	100			644	64	
	346	d otbmk, myrm. p. bl.	3	502	16 73			
	347	d " d	3	1 205	40 17			
	348	d kanal	0					9
Tb	349	d otbmk, myrm. p. bl.	3	209	69 67			
L14	350	d " d	3	1 916	63 87			
F18	351	d " d	3	1 834	61 13			
Mb	352	d " d	3	138	4 60			
F18	353	d " d	3	992	33 07			
Mg	354	d " d	3	10	3 33			
L14	355	d " d	3	1 138	37 93			
Ma	356	d " d	3	3 015	100 50			
L	357	d " d	3	4 092	136 40			
		Överföres		103 417	30 724	128 316	6 304	492

				Överförat									
				103	417	3072	46	138	316	630	46	492	
	358	Mästermyr odlmk m p gr	4	242	605								
	359	" " " "	5	616	1232								
Fl. sk.	360	Väg	10					252		252			
	361	"	4	23	58								
	362	"	3	5	167								
Ba	363	Mästermyr odlmk m p bl	3	31	1033								
	364	" " m p gr o bl	4	132	330								
v	365	" " m p gr	6	114	190								
F22	366	" " " "	6	24	4								
	367	" " " "	5	215	430								
	368	" " d o bl	4	62	1550								
	369	" " m p bl	3	267	890								
	370	" stenb. myrl.	20					746		373			
F21	371	" kanalvall	100					6		66			
	372	" odlmk, myrm p bl	4	41	1025								
	373	" " " "	3	988	3293								
	374	" " d o gr	4	10	250								
F8	375	" " " "	3	795	2650								
	376	" " " "	4	305	763								
	377	" träskbotten	100					14		14			
F19	378	" " " "	100					147		15			
	379	" odlmk, myrm p bl	4	104	260								
	380	" " " "	3	342	1140								
	381	" träskbotten	100					1445		145			
	382	" " " "	100					635		64			
	383	" träskbacke	10					242		242			
	384	" åker, myrm p bl	3	668	2227								
	385	" odlmk " "	3	352	1173								
				Överföras									
				110	31	32	69	12	131	983	641	57	492
				110	31	32	69	12	131	983	641	57	492

		Översigt		110	31	32	69	12	131	983	6	41	57	492
Og	386	Mästermyr, odlm. myrm. p. bl.	3	18-		6-								
	387	d åker, d	3	242		807								
	388	d träskbacke	10						72				72	
	389	d d	10						21-				210	
	390	d odlmk. m. p. bl.	4	54-		13.50								
	391	d " d	3	2.684		89.47								
	392	d åker, d	3	28-		9.33								
F20	393	d träskbotten	100						602				60	
	394	d träskbacke	10						13-				130	
	395	d åker, myrm. p. bl.	3	81.8		27.27								
	396	d odlmk. d	3	285		9.50								
	397	d åker, d	3	59-		19.67								
	398	d " d	4	503		12.58								
	399	d träskbacke	10						24-				240	
	400	d träskbotten	100						1396				140	
	401	d kanalvall	0											374
M1	402	Bråk betamanatorp, sidl. blomk.	7						244				349	
	403	d d	8						96				120	
	404	d stenb. grusbakke	10						692				692	
	405	d sidl. blomk.	8						145				181	
	406	d stenb. bakke	14						1065				761	
	407	d gamm. god skrub	9						702-				1133	
	408	d d	8						117.2				1465	
	409	d stb. bakke	9						585				650	
	410	d sidl. stenb. blomk.	16						618				386	
	411	d åker, m. p. gr.	4	32		80								
	412	d " d	4	75		188								
	413	d " d	4	38		95								
		Översigt		116	577	34	68	14	140	27-	7	07	46	866



				Överförst			116	986	348459	141	776	72128	866
442	Torpst	åker m. p.	tbl. gr.	2,5	54	216							
442	d	linda	d	1,6					15		15		
443	d	linda	d	1,2					92		77		
444	d	åker m. p.	tbl. gr.	2	73	365							
445	d	"	d	2,5	4	160							
446	d	"	d	2	32	160							
447	d	"	d	1,8	5	278							
448	d	"	d	1,8	54	3-							
449	d	"	d	2	22	110							
450	d	"	d	1,8	74	411							
451	d	"	d	1,8	151	839							
452	d	"	d	2,5	115	460							
453	d	" m. p.	lera	1,6	127	794							
454	d	"	d	1,6	46	288							
455	d	"	d	1,6	42	263							
456	d	linda	våg	5	15	30							
457	d	"	d	5	11	22							
458	d	åker m. p.	lera	2	78	390							
459	d	"	d	2	56	280							
460	d	"	d	1,6	28	175							
461	d	"	d	2	62	310							
462	d	"	d	2	56	280							
463	d	"	d	2	62	310							
464	d	"	d	2,5	72	288							
465	d	"	d	1,8	19	106							
466	d	"	d	1,8	25	139							
467	d	"	d	1,8	19	106							
468	d	"	d	2,5	32	128							
469	d	linda		10					8		88		
				Överförst			118	401	355667	141	891	72228	866

				Överfördt												
				118	401	35	sh 67	141	891	7	2228	866				
470	Förpet, åker, m. p. lbl. gr	2,5		26		104										
471	" " d	2,5		3		120										
472	" " d	2		47		220										
473	" stemb. skmb	12						38			32					
474	" sidl. skmb	8						66			83					
475	Hagaker, odlmb, m. p. lera	3		40		1333										
476	" stemb. skmb	10						13			130					
477	" odlmb, m. p. ler	3		57		19										
478	" åker, m. p. lbl. gr	2		176		880										
479	" " m. p. lera	2		52		260						13				
480	" " d	1,8		69		383										
481	" " d	1,5		129		860										
482	" " d	1,5		82		547										
483	" " d	1,5		48		320										
484	" " d	1,8		44		244										
485	" " d	1,8		47		261										
486	" " d	1,8		58		322										
487	" " d	1,8		7		389										
488	" affr. lunda	0										5				
489	" åker, m. p. lera	1,5		157		1047										
490	" " d	1,5		8		533										
491	" " d	1,6		66		413										
492	" " d	1,6		6		375										
493	" " d	1,6		37		231										
494	" " d	2		5		250										
495	" " d	2		42		210										
496	" " d	2		28		140										
497	" " d	2		12		60										
				Överföres			120	778	36	70	69	142	125	7	2473	929

			Överförat	120	778	3670	69	142	125	7	24	73	7	92.9
	498	Flögåker, våg	5		16		32							
	499	" åker, m. p. lbl. gr.	2		20		10							
	500	" " "	16		226		1413							
	501	" " "	16		19		1188							
	502	" " "	16		105		656							
	503	" " "	16		105		656							
	504	" våg & linds	10						34			34		
F2	505	" åker, m. p. gr. & l.	18		176		978							
	506	" " "	16		158		988							
	507	" " "	16		56		350							
Ge	508	Hemskeftet, m. p. gr.	3		262		873							
	509	" " "	3		224		747							
	510	" " "	3		208		693							
	511	" " "	3		194		647							
	512	" " "	3		162		540							
	513	" " "	3		314		1047							
	514	" " m. p. lbl. & våg	25		342		1368							
	515	" " m. p. lbl. gr.	2		14		7							
	516	" " "	2		135		675							
	517	" " "	2		92		460							
	518	" " "	2		62		310							
	519	" " "	2		45		225							
	520	" " m. p. rödl.	2		124		620							
	521	" " "	2		88		440							
	522	" " "	2		6		3							
	523	" afgr. våg	10						64			64		
	524	" skogbev. backe	10						15			150		
	525	" sidl. beturke	9						19			211		
		Överföras		124	462	38	3975	142	563	7	29	32		92.9

		Ojersfordh	124	462	383975	142563	72932	929
526	Hemskiftet, sidl. god btmrk	7				448	640	
527	" " d	6,5				174	268	
528	" " btmrk m. p. sbl. gr	4,5	51	1133				
529	" " skogsv. btmrk	10				598	598	
530	" " d m. p. l. o. r.	7				1688	2411	
531	" " örbocke	10				148	148	
532	" " skogv. btmrk, m. p. ör. d.	7				1397	1996	
533	" " sidl. btmrk.	7,5				12	160	
534	" " d	7,5				23	307	
535	" " d	6,5				126	194	
536	" " skogv. bocke m. p. gr	5	268	536				
537	" " grusbucke	6	155	258				
538	" " grund m. p. gr	10				765	765	
539	" " d	20				426	213	
540	" " kanalvall	100				54	05	
541	" " åker, m. p. gr	5	102	204				
542	" " d	4	56	140				
543	" " d	3	159	530				
544	" " d	3	158	527				
545	" " d	2,5	405	1620				
546	" " d	2,5	326	1304				
547	" " d	3	309	1010				
548	" " d	3	326	1087				
549	" " d	3,5	374	1069				
550	" " d	2,3	8	320				
551	" " d	2,3	9	360				
552	" " d	2,5	168	672				
553	" " linte d	3	2	67				
		Ojersföres	127	962	394812	148737	80637	929

		Öfverfördt		127	962	39	48	12	148	727	806	57	929
554	Flerskiftet åker, m. p. gr	2,5		112		448							
555	d " d	2,5		88		352							
556	d " d	3,5		98		280							
557	d " d	3,5		4		114							
558	d afgräfd	0											32
559	d åker, m. p. gr	3,5		236		674							
560	d " d	3,5		148		423							
561	d " d	3,5		175		5							
562	d " d	3,5		24		686							
563	d lunda	10							24			24	
564	d d	10							55			55	
565	d d	10							34			34	
566	d d	10							37			37	
567	d d	10							28			28	
567	d åker, m. p. s.	2,5		98		392							
568	d " m. p. gr.	3		375		1250							
569	d " d	3,5		316		903							
570	d " d	3,5		374		1069							
571	d " d	3,5		355		1014							
572	d " m. p. s.	3		219		720							
573	d " m. p. gr.	3,5		11		314							
574	d " d	3,5		156		446							
575	d " m. p. bl.	3		62		2067	95	95					
576	d " d	3		680		2273							
577	d " d	3		672		2240							
578	d " m. p. s.	3		730		2440							
579	d " d	3		672		2240							
580	d odlnka, m. p. gr.	5		432		864							
581	d " d	4		1318		3295							
		Öfverföres		136	23	41	98	26	148	915	808	15	961

		Överförst		136	23	41	78	26	148	91	5	8	08	15	961
582	Hemskiftet, odlmk, m. p. gr.	3,5		216		617									
583	d linds o väg	4		3		75									
584	d d	4		34		85									
585	d kanal	0													66
586	d d	0													9
587	d odlmk, m. p. gr.	3,5		37		1037									
588	d "	4		762		1905									
589	d " m. p. o. gr.	3,5		1078		4312									
590	d " d	1,8		278		1544									
591	d åker, m. p. gr.	2		94		470									
592	d " d	2		79		395									
593	d " d	2		7		350									
594	d " d	3		186		620									
595	d " d	3		72		240									
596	d " d	3		106		353									
597	d " d	3		112		373									
598	d " d	3		176		587									
599	d " d	2,5		84		336									
600	d " d	2,5		115		460									
601	d linds o väg	10							188				188		
602	d åker, m. p. gr.	2,5		7		280									
603	d " d	2,5		88		352									
604	d " d	3,5		22		629									
605	d " d	3,5		184		526									
606	d " d	3,5		18		514									
607	d " d	3,5		168		480									
608	d " d	3,5		18		514									
609	d linds	5		4		80									
		Överföres		141	222	43	1980	149	163	8	10	03	1	11	7

				Överförst		141 222 43 69 80 149 103 8 10 03 1 117						
	610	Hemskeftet, linds m. p. gr.	3	128	427							
	611	d d	3,5	20	571							
	612	d åker d	3	8	267							
	613	d gårdstomt	3	82	273							
V	614	d d o trädgård	2,5	154	616							
Ca	615	d d	3,5	445	1271							
	616	d d	4	89	220							
	617	d d	4	58	95							
	618	d kvarnbacke	10					34		34		
	619	d åker m. p. gr.	3	212	707							
	620	d u d.	3	342	1140							
	621	d u d.	3	246	800							
	622	d u d.	3	296	987							
	623	d u d	2	9	450							
	624	d u d.	2,5	245	920							
	625	d u d	2,5	10	4							
	626	d u d	2,5	302	1208							
	627	d u d.	2,5	264	1056							
	628	d u d	2,5	94	376							
	629	d u d.	2,6	135	540							
	630	d u d.	2,5	316	1264							
	631	d u d	2,5	358	1432							
	632	d u d	2,5	39	1560							
	633	d u d	2,5	31	1240							
	634	d u d	2,5	271	1084							
	635	d u d	3	23	767							
	636	d u d	3	184	613							
	637	d u d	3,5	168	480							
		Överförst		146	99	45	78	24	149	137	8 10 37 1 117	

					Överförth		146	99	45	78	24	149	137	8	10	37	1	117
638	Hemskeftel	akur	m. p. gr.	3.5	156	446												
639	d	"	d	2.5	78	312												
640	d	"	d	2.5	68	272												
641	d	"	d	3	41	1367												
642	d	"	d	3	168	560												
643	d	"	d	3	178	593												
644	d	"	d	2.5	85	340												
645	d	"	d	2.5	9	360												
646	d	"	d	2.5	6	240												
647	d	"	d	2.5	15	60												
648	d	"	m. p. d. l. gr.	2	332	1660												
649	d	"	d	2	32	16												
650	d	"	d	2	184	920												
651	d	"	d	2	77	385												
652	d	"	d	2	128	640												
653	d	"	m. p. gr.	2.5	176	704												
654	d	"	d	2.5	214	856												
655	d	"	d	2.5	84	336												
656	d	"	d	2.5	84	336												
657	d	"	d	2.5	8	320												
658	d	"	d	2.5	3	120												
659	d	"	m. p. p. l.	2	305	1525												
660	d	"	m. p. p. l.	2	186	930												
661	d	"	d	2	246	1230												
662	d	"	d	2	24	12												
663	d	"	d	2	518	2590												
664	d	"	l. m. p. gr. s	4	9	225												
665	d	"	m. p. p. l.	4	212	530												
					Överföras		151	804	4784	81	149	137	8	10	37	1	117	

				151 804	47 848	149 137	8 10 37	1 117
<i>Översörst</i>				151 804	47 848	149 137	8 10 37	1 117
666	Flemshiftet	aker	m. p. l. bl. gr	2,5	478	1912		
667	d	odhult	m. p. e. bl. gr	3	6	2		
668	d	"	"	3	142	473		
669	d	aker	lös m. p. s.	4	79	198		
670	d	"	"	4	108	270		
671	d	"	m. p. l. bl. gr.	3	96	320		
672	d	"	"	3,5	74	211		
673	d	"	lös m. p. s. o. gr.	4	8	2		
674	d	"	"	4	36	90		
675	d	"	m. p. l. bl. gr	2,5	15	60		
676	d	"	"	2,5	26	104		
677	d	"	"	2,5	53	212		
678	d	"	"	2,5	10	4		
679	d	"	m. p. m. p. gr. o. s	4	218	545		
680	d	"	"	5	18	360		
681	d	"	"	5	139	278		
682	d	linda		10			32	32
683	d	odhult	m. p. bl	5	348	696		
684	d	"	"	4,5	10	232		
685	d	aker	bl. m. p. bl. o. gr	5	72	144		
686	d	"	"	5	68	136		
687	d	"	"	5	56	112		
688	d	"	"	4	44	110		
689	d	"	"	4	34	85		
690	d	"	"	4	26	65		
691	d	"	"	4	24	60		
692	d	sten	m. p. l.	8			702	878
693	d	odhult	m. p. gr	5	182	2364		
<i>Översörst</i>				155 642	48 83 08	149 871	8 19 47	1 117

		Överförda		155	642.48	83.08	149.871	8.1947	1.117
694	Hemskeftel, odlark, m. p. gr.	6	34	567					
695	" " " "	5.5	964	1753					
696	" " " "	6	92	153					
697	" " " "	6	2075	3458					
698	" stenb. myrd.	7					17	243	
699	" " " "	6.5					95	1462	
700	" odlark, m. p. s. bl. o. gr.	3.5	1456	4160					
701	" " myrm. p. s. o. gr.	4.5	1072	2382					
702	" " " "	5	382	764					
703	" stenb. backe	8					434	543	
704	" odlark, myrm. p. s. bl. o. gr.	3	592	1973					
705	" " " "	2.5	93	3720					
706	" " " "	3.5	265	757					
707	" " " "	3.8	346	989					
v 708	" " m. p. gr.	1.8	762	4233					
L1 709	Åsternmyr åker blekm p. bl. o. gr.	4	242	605					
710	" kanalvall	0							72
711	" åker = 709	4	245	613					
712	" " " "	4	276	690					
713	" " " "	4	278	695					
714	" " " "	4	284	710					
715	" " " "	5	26	520					
716	" " " "	5	244	489					
717	" " " "	5	212	424					
718	" odlark, d.	5	31	420					
719	" " " "	5	278	556					
720	" träskbotten	100					15797	1580	
721	" kanalvall	0							595
		Överföras		167	477.51	89.38	167.222	8.57.75	1.78.4

		Överförat		167 447 51 89 38	167 222	8 57 75	1 78 4
F5	722	Mastermyr, kanalvall	0				448
	723	d tråskotten	100		3 05	3 05	
F2	724	d d	100		10 32 4	10 32	
	725	d d	100		28 2	28	
	726	d samre myrl.	50		16	32	
	727	d d	50		3 6	0 7	
	728	d åker, grund m. p. bl	6	31 6	5 27		
	729	d d	6	27 5	4 58		
	730	d u d	6	3 4	5 7		
	731	d u d	6	10	1 4 7		
	732	d o bleten. p. s o gr.	3	3 8	1 2 7		
	733	d o d	3	7 6	2 5 3		
	734	d u d	3	33 6	11 20		
	735	d u d	3	27	9		
	736	d u d	3	24 5	8 17		
	737	d o d	3	10 8	3 60		
	738	d u d	3,5	8 9	2 5 4		
	739	d o m. p. l. bl. gr.	3,5	18 7	5 3 7		
	740	d u d	3,5	13 4	3 8 3		
	741	d u m. p. gr.	2,5	5 5	2 20		
Ef	742	Träckan gräsk, åker m. p. l.	1,8	12 5	6 9 4		
	743	d m. p. l. bl. gr.	2	11 6	5 80		
	744	d o bleten. p. s o gr.	2,5	11 2	4 4 8		
	745	d u d	3	3 8	1 2 7		
	746	d u d	2,5	9 4	3 7 6		
	747	d u d	3	11	3 6 7		
	748	d u d	3	10	3 3 3		
	749	d u d	3	9 3	3 10		
E		Överförat		170 498 52 89 50	181 07 4	8 71 79	2 23 2

				170	498	52	8350	181	074	8	71	79	2	232
<i>Överfördt</i>														
750	Traskängjaker, åker	m. p. gr	2,5	2		80								
751	d	d	2,5	35		140								
752	d	a	2,5	125		500								
753	d	"	2,5	82		328								
754	d	m. p. lbl. gr	1,6	178		1113								
755	d	"	1,6	195		1219								
756	d	"	1,6	245		1531								
757	d	"	1,6	256		16-								
758	d	"	1,6	234		1463								
759	d	"	1,6	236		1475								
760	d	"	1,6	206		1288								
761	d	"	2	133		665								
762	d	"	2	94		470								
763	d	"	2	71		355								
764	d	"	2	14-		7-								
765	d	"	2	136		680								
766	d	"	2	13-		650								
767	d	"	2	102		510								
768	d	"	2	19-		950								
769	d	väg	3	2-		67								
7c 770	Lillbjäcker, åker	m. p. lbl. gr	2	18-		9-								
771	d	"	2	175		875								
772	d	"	2	168		840								
773	d	"	2	146		730								
774	d	"	2,5	127		508								
775	d	"	2,5	142		568								
776	d	m. p. gr	3	262		873								
777	d	"	3	255		850								
<i>Överföres</i>														
				174	781	55	0278	181	074	8	71	79	2	232

				<i>Österford</i>		174	781	55	02	78	181	074	8	71	79	2	232
	778	Gillgäbber åker, m. p. gr.	3	285	950												
	779	„ „ „ „	3	314	1047												
	780	„ „ „ „	3	238	793												
	781	„ „ „ „	3	26	867												
	782	„ „ „ „	3,5	112	320												
	783	„ „ „ „	3,5	107	306												
	784	„ „ „ „	2,5	45	180												
	785	„ „ „ „	2,5	72	288												
	786	„ „ „ „	2,5	118	472												
	787	„ „ „ „	2,5	158	632												
	788	„ „ „ „	2,5	17	680												
	789	„ „ „ „	2	19	950												
H. sh	790	Lampfält väg	4	128	320												
öca	791	Hexarfos åker, m. p. gr.	4	66	165												
	792	„ „ „ „	4	208	520												
	793	„ „ „ „	4	186	465												
	794	„ „ „ „	4	146	365												
	795	„ „ „ „	4	9	225												
	796	„ „ „ „	4	134	335												
	797	„ „ „ „	4	66	165												
	798	„ „ „ „	4	92	230												
	799	„ „ „ „	4	125	313												
	800	„ „ „ „	4	152	380												
	801	„ „ „ „	3,5	76	217												
	802	„ „ „ „	3,5	56	160												
	803	„ „ „ „	3,5	49	140												
	804	„ „ „ „	3,5	98	280												
	805	„ „ „ „	3,5	44	126												
-E		Österfors		178	566	56	21	69	181	074	8	71	79	2	232		

				Överförst		178	568	56	2169	181	074	8	7179	2	232
806	Flödarfor	åker	m. p. gr.	3		4		133							
807	d	"	d	3		12		4							
808	d	"	d	3		114		380							
809	d	"	d	3		28		93							
810	d	"	d	3		78		260							
811	d	"	d	3		86		287							
812	d	"	d	3		72		240							
813	d	skogens lunda	d	3,5		162		463							
814	d	afgräfd lunda		10						174			174		
815	d	åker	m. p. gr.	3,5		222		634							
816	d	"	d	3,5		175		5							
817	d	"	d	3,5		178		509							
818	d	"	d	3		94		313							
819	d	"	d	3		55		183							
820	d	byhala		10						16			16		
821	Traskängen	äng	m. p. gr.	5		464		928							
822	d	"	d	5		126		3520							
823	d	"	d	5		878		1756							
824	d	"	d	6		66		110							
825	d	"	d	3,5		40		1143							
826	d	"	m. på bl. gr.	2,5		41		1640							
827	d	"	d	2,5		31		1240							
828	d	"	m. p. gr.	5		528		1056							
829	d	"	d	5		618		1236							
830	d	sid		10						428			428		
831	Korumpen	sid	bl. sid	10						128			128		
832	d	grund	m. p. bl.	2,5						94			376		
833	d	"	d	10						668			668		
				Överföres		185	424	579	93	183	428	889	69	2	232

		Öfverfördt		185	424	57	91	93	183	428	8	89	69	2	232
	834	Korumpen grund m. p. bl.	25							905		3	62		
	835	d d	50							596		1	19		
	836	d d	50							23		4	6		
	837	d träskbotten	100							3176		3	18		
	838	d d	100							134		1	34		
L 11	839	d d	100							1071		10	71		
Sta 16	840	Mastermyr d	100							27		27			
	841	d odluk blekm. p. bl.	5	448		896									
	842	d a myrm. p. bl.	4	268		670									
	843	d " d	4	30		750									
	844	d " d	4	278		695									
	845	d " d	4	71		1775									
Stg 16	846	d " d	4	798		1995									
	847	d " d	4	318		795									
	848	d " d	4	308		770									
	849	d " d	4	54		1350									
	850	d " blekm. p. bl.	5	27		540									
	851	d träskbotten	100							226		2	3		
oe. 276	852	d odluk, m. p. bl.	4	3808		9520									
	853	d " d	5	152		304									
	854	d flennaket.	10							146		1	46		
	855	d flenna	20							144		7	2		
Flb	856	d d	20							18		0	9		
	857	d flennaket.	10							368		3	68		
	858	d flenna	50							158		1	32		
	859	d odluk, myrm. p. bl.	4	4326		10815									
	860	d " d	5	1625		3250									
	861	d träskbotten	200							2775		1	39		
		Öfverföres		199	578	61	33	18	204	99	9	19	35	2	232

		Överförst		199 573	61 3318	804 99-	9 19 35	2 332
	862	Mastermyr, odlmk, blekm. p. bl	6	23-	3 83			
	863	d " d	5	3-	60			
I 13	864	d " d	6	284	473			
	865	d flenna	10			282	282	
	866	d träskbotten	200			10-	05	
	867	d odlmk, myrm. p. bl.	4	1 728	4320			
	868	d " d	5	1 218	2436			
	869	d " blekm. p. bl.	6	36-	6-			
	870	d träskbotten	200			25-	01	
	871	d " d	200			509-	255	
	872	d kanalvall	100			85-	85	
I 12	873	d " d	100			224	22	
	874	d träskbotten	200			1318	66	
	875	d odlmk, blekm. p. bl.	4	802	2005			
	876	d " myrm. p. bl.	4	4 068	1 0170			
	877	d kanalvall	100			37-	37	
I 10	878	d träskbotten	200			18 37-	9 19	
	879	d samsregbes myr	10			2 13-	21 30	
	880	d träskbotten	0					53
I 12	881	d " d	0					1 204
	882	d flenna	100			956	96	
	883	d samsregbes myr	8			4 19	5238	
	884	d odlmk, blekm. p. bl.	6	2 216	3693			
	885	d " myrm. p. bl.	5	2 098	4196			
	886	d kanalvall	100			202	20	
I 2	887	d " d	100			172	17	
	888	d träskbotten	100			12	12	
	889	d träskbacke	10			186	1860	
		Överfördes		212 607	64 16 24	241 249	10 29 80	3 489

		Överfördt	212 607	64 1654	241 249	10 2980	3 489
	890	Maestermys, lös blekm. p. bl.	25		3 824	1530	
	891	d d	50		3 015	603	
	892	d d	20		2 516	1258	
	893	d sänne agber. myr	8		2 176	2720	
	894	d odmlk myr m. p. bl	5	2 878	5756		
Lg	895	d träckbotten	100		2425	2426	
	896	d d	100		20804	2080	
	897	d d	200		490	245	
	898	d kanelvall	0				114
	899	Dynke odmlk sidf. btmk	6	2	33		
	900	d skyber. örbacke	10		3	30	
	901	d sidf. btmk	20		482	241	
	902	d sänne myrpl.	50		576	115	
	903	d d	50		52	07	
	904	d jämn god. slenk	7		48	69	
Stf	905	d sidf. btmk	10		78	78	
	906	d jämn god slenk	7		1262	1803	
	907	d d	8		546	683	
	908	d sidf. btmk	9		322	358	
	909	d vät	16		22	14	
	910	d odmlk m. p. lb.	6	68	113		
	911	d skyber. örbacke	10		285	2850	
	912	d agber. myr	25		97	388	
	913	d sidf. btmk	10		6	60	
	914	d vät	16		178	111	
	915	d odmlk m. p. lb. gr	5	2 846	5692		
	916	d vät	16		194	121	
	917	d sidf. btmk odmlk	6	468	780		
		Överfördes	218 887	15 4028	310 414	12 0770	4 629

				Öfverförst		218 88.7 65 40.28		310 4.14 12 07.70		4 62.9	
	918	Synlee	träskbotten	100				146	15		
F10	919	d	odlnk, sidf. btmk	6	354	590					
	920	d	vät	16				18	11		
	921	d	träskbotten	200				1162	58		
	922	d	kanslovall	100				13	13		
	923	d	odlnk, sidf. btmk	6	258	430					
	924	d	" d	6	94	1567					
	925	d	" m. p. bl.	4.5	164	3644					
	926	d	kanslovall	100				288	29		
	927	d	odlnk, m. p. lbl. gr	4.5	3	67					
	928	d	" d	4.5	52	116					
F16	929	d	" m. p. bl.	4.5	27	6					
Eg	930	d	" d	4.5	234	520					
	931	d	kanslovall	100				114	11		
Scb	932	d	odlnk, sidf. btmk, m. p. gr	6	106	177					
	933	d	" d	6	34	567					
	934	d	vät	16				96	60		
	935	d	odlnk, m. p. lbl. gr	5	3567	7134					
	936	d	" grund m. p. s	5.5	1632	2967					
	937	d	" m. p. lbl. gr.	4.5	228	507					
	938	d	stinb. myrländ	10				388	388		
F16	939	d	odlnk, m. p. lbl. gr	5	4	08					
Ms6	940	d	" d	5	177	3540					
	941	d	örbucke	10				186	186		
	942	d	sidf. btmk	9				414	460		
	943	d	vät	16				10	63		
	944	d	odlnk, m. p. lbl. gr	6	1827	3045					
	945	d	linda	5	94	188					
				Öfverföres		232 23.5 67 96.95		313 45.6 12 20.64		4 62.9	

				Överförst				232	233	67	96	95	313	456	12	20	64	4	629
946	Örnke åker	m. p. lbl. gr	3		115		383												
947	Ö	"	3		118		393												
948	Ö	"	3		86		287												
949	Ö	"	3		103		343												
950	Ö	"	3		97		323												
951	Ö	"	3		87		290												
952	Ö	odmk	5		55		110												
953	Ö	åker	3		11		37												
954	Ö	"	3		12		40												
955	Ö	"	3		14		47												
956	Ö	"	3		12		40												
957	Ö	"	3		18		60												
958	Ö	"	3		2		67												
959	Ö	linda	5		6		12												
La 3 960	Ö	åker, m. p. lbl. gr	3		60		200												
961	Ö	"	3		80		287												
962	Ö	"	3		42		140												
963	Ö	"	3		38		127												
964	Ö	"	3		77		257												
965	Ö	"	3		102		340												
966	Ö	"	3		136		453												
967	Ö	"	3		85		283												
968	Ö	"	3		82		273												
969	Ö	"	3		68		227												
970	Ö	"	3		92		307												
971	Ö	"	3		96		320												
972	Ö	"	4		116		290												
973	Ö	"	4		72		180												
				Överförst				234	139	18	58	11	313	456	12	20	64	4	629

		Översford			234	139	68	58	11	313	45	612	20	64	4629
	974	Symbet, stenb linda	7								11			16	
	975	d abur, m. p. löl. gr	3,5		75		214								
	976	d " d	3,5		70		200								
	977	d " d	3,5		75		214								
	978	d " d	3,5		46		131								
	979	d " d	3,5		27		77								
	980	d skyg. backe, m. p. löl. gr	6		70		117								
	981	d stenb. myrl.	10							50				500	
	982	d odlmk, m. p. löl. gr	5		54,5		1090								
	983	d " myrm. p. bl.	5		94		188								
585	984	Mästermyr, stenb. myrl.	10							55				550	
	985	d odlmk, myrm. p. bl.	5		262		5240								
	986	d " skyg. backe myrad	6		402		670								
	987	d stenb. myrl	10							15				150	
	988	d träskotten	80							72				99	
	989	d " d	100							103				103	
	990	d " d	80							86				11	
	991	d odlmk, myrm. p. bl.	5		78		156								
	992	d " d	4		233		5825								
524	993	d " d	4		271		6780								
	994	d flenna	10							94				940	
	995	d " d	80							335				42	
	996	d träskotten	80							166				21	
	997	d " d	100							516				52	
	998	d " d	80							14				02	
	999	d " d	80							19				24	
	1000	d flenna	10							66				660	
	1001	d odlmk, myrm. p. bl.	5,5		35		636								
		Översfors			243	633	70	73	49	318	678	12	51	44	4629

					Överfördt											
					243	633	70	73	49	318	678	1251	44	4	629	
	1002	Mästermyr, odlmk, myrm. p. bl.	5	192												
	1003	" " "	5	164												
Mc	1004	" " "	4	474												
Lb	1005	" " "	4	4878												
	1006	" " "	5	556												
	1007	" grund m. p. s.	55	544												
	1008	" skyp. backe, m. p. l.	4	46												
	1009	" " m. p. gr.	6	314												
	1010	" " m. p. bl.	45	305												
	1011	" kanalvass	100									465		47		
Fib	1012	" "	100									78		08		
	1013	" träskbiten	10									206		206		
	1014a	" - träskbotten	100									294		294		
	1014b	" odlmk, "	5	682												
	1015	" " m. p. bleke	5	192												
	1016a	" " myrm. på bleke	4	3458												
Lm	1016b	" " myrm. p. bl.	4	31												
H.sk	1017	Lanfald väg, m. p. bl.	4	285												
	1018	" "	5	42												
	1019	" grund m. p. s.	55	29												
Fib	1020	Mästermyr, träskbotten	100									319		319		
F3	1021	" "	100									7574		757		
	1022	" sams aqmyr	20									46		230		
	1023	" "	10									554		554		
	1024	" "	8									222		278		
	1025	" odlmk, myrm. p. bl.	5	218												
Df	1026	" " "	5	3238												
	1027	" flens	10									99		990		
	1028	" odlmk, myrm. p. bl.	5	262												
	1029	" " "	5	62												
					Överföres											
					243	988	75	28	51	335	357	1288	27	4	629	

				Överförst	263 988 75 28 51	335 357 12 88 27	4 629
1030	Måstermyr, träskbotten	80				248 - 31	
1031	flenna	30				416 139	
1032	våtalet. ö löst	10				334 334	
1033	Såmere lös myrj	10				23 - 230	
1034	ö	8				28 35	
	Summa				263 988 75 28 51	336 613 12 95 96	4 629

Sammandrag öfver de  
särskilda ägoslagen.

Tomter, åker o. d.

62 351 23 84 09

Äng

682 - 188 75

Odlingsmark

194 817 49 55 67

Summa inrösningsjord

263 988 75 28 51

Afrösningsjord

336 613 12 95 96

Impedimenter

4 629 - -

Total Summa

605 23 - 88 24 47

Beräkning i gamla ytmåttet  
innehåller:

Tomter, åker o. d. 126 P<sup>ld</sup> 9,7 Kl<sup>ld</sup>

Äng 13 " 26,1 "

Odlingsmark 394 " 20,5 "

Summa inrösningsjord 534 P<sup>ld</sup> 24,3 Kl<sup>ld</sup>

Afrösningsjord 681 " 28,0 "

Impedimenter 9 " 10,1 "

Total Summa 1236 P<sup>ld</sup> 0,4 Kl<sup>ld</sup>

Gilte den 3 September 1914.

På Ämbetets vägnar:

Hermann Nyman  
dist. landtmätare.

Karl Lindvall

O. Booberg

## Frimmande skifteslags ägor.

		Sparve sockens 1 <sup>de</sup> skifteslag		Kommissarie G. Enman i Håusa				
		Län G 7 Frälseägarbet, tidigare <del>Handlingsbetslag</del> <del>Handlingsbetslag</del>						
1100	Mästernyr, Kanalvass	0					30	
1101	" " " "	0					754	
1102	" " Träcklöven	100			116	116		
1103	" " ordna, blän. på blän	5	65	13	-			
1104	" " " " " " " "	3	369	123	-			
1105	" " flanna	10			622	622		
1106	" " Odlnk, = 1103	5	656	13	12			
1107	" " gammal träcklöven	50			244	49		
1108	" " Kanal	0					92	
Summa			4996	149	12	2026	787	1146
Sammandrag								
Odlingssmark			4996	149	12			
Afrösningssjord			2026		787			
Tuspediment			1146		-			
Total Summa			8168	156	99			
Beräkning i gamla ytmått								
innehåller:								
Odlingssmarken 10 St 3,9 Hk.								
Afrösningssjorden 4 " 3,3 "								
Tuspediment 2 " 10,3 "								
Total Summa 16 St 17,5 "								

Gille den 3 September 1914

På ämbetets vägnar:

Herman Nyman  
dist. landmätare

Görel Lindqvist

St. Boberg



Härförteckning öfver de genom utdikning af Mästermyr tillagda ägor, hörande till Lilla sockens skifteslag inom Goda häradet af Gotlands län, hvilka jernligt 3. S. 3 mom. i Kungl. skifterstadgan skola uti nytt skifte ingå,  
Upprättad år 1914.

Ägarens namn och beskaffenhet.	Kvadratal	J m r ö s r i n g s j o r d						Afrösning					
		Torvåker		Åker		Ödning		jord		di		maste	
		areal	uppskattning	areal	uppskattning	areal	uppskattning	areal	uppskattning	areal	uppskattning	areal	uppskattning
		allt	allt	allt	allt	allt	allt	allt	allt	allt	allt	allt	allt
Ba. Linnhätte, <sup>287</sup> 2304 mantal krono skatte, Reg. nr. 12 som äges af Johan Larsson arfvingar, innehar följande ägor på kartan betecknade med													
Ba.													
363 Mästermyr, odlan 3							31	1033					
364 " 4 4							132	330					
365 " 4 6							114	190					
Summa							556	1583					

Ca. Bjerges,  
732 mantal krono  
skatte, Reg. nr. 17,  
som äges af A-  
dolf Loderman  
innehar följande

de ågor på kar-  
tan beteckna  
de med ca.

282	Myrkagen, åsryd	50																		204	41		
283	D	"	14																	306	119		
284	D	"	10																	416	416		
285	D	"	8																	198	2475		
286	D	"	15																	23	153		
287	D	"	12																	748	625		
288	D	ostank	5																	3666	7332		
289	Hagåker, åker	2,5	148	592																			
290	D	"	2,5	78	312																		
291	D	"	2,5	88	352																		
292	D	"	2,5	98	376																		
293	D	"	2,5	108	416																		
294	D	"	2,5	10	4																		
615	Hemskiftet, lant																						
	o Trädgård	3,5	445	1271																			
616	D	"	4	88	220																		
617	D	"	4	38	95																		
618	D	kvansback	10																	34	34		
619	D	åker	3	212	707																		
620	D	"	3	342	1140																		
621	D	"	3	246	820																		
622	D	"	3	296	987																		
623	D	"	2	9	450																		
624	D	"	2,5	245	980																		
625	D	"	2,5	10	4																		
626	D	"	2,5	302	1208																		
	<sup>in</sup> Översörus			3016	10726															3666	7332	3918	9861

			3 016	1 073 00	3 666	7332	3 918	3861
	<sup>2</sup> Öfverförsk							
627	Hemskiftet, åker	2,5	264	1056				
628	"	"	2,5	94	376			
629	"	"	2,5	135	540			
630	"	"	2,5	316	1264			
631	"	"	2,5	358	1432			
632	"	"	2,5	39	156			
633	"	"	2,5	31	124			
634	"	"	2,5	271	1084			
635	"	"	3	23	92			
636	"	"	3	184	736			
637	"	"	3,5	168	672			
638	"	"	3,5	156	624			
639	"	"	2,5	78	312			
640	"	"	2,5	68	272			
641	"	"	3	41	164			
642	"	"	3	168	672			
643	"	"	3	178	712			
644	"	"	2,5	85	340			
645	"	"	2,5	9	36			
646	"	"	2,5	6	24			
647	"	"	2,5	15	60			
648	"	"	2	332	1328			
649	"	"	2	32	128			
650	"	"	2	184	736			
651	"	"	2	77	308			
652	"	"	2	128	512			
653	"	"	2,5	176	704			
654	"	"	2,5	214	856			
	Öfverföras		8 475	3 3453	3 666	7332	3 918	3861

		<sup>2</sup> Överförd		8 475 3 2453				3 666	7332	3 918	3861
655		Hemskiftet, åker	2,5	84	336						
656	D	"	2,5	84	336						
657	D	"	2,5	8-	320						
658	D	"	2,5	3	120						
659	D	"	2	305	1525						
660	D	"	2	186	930						
661	D	"	2	246	1230						
662	D	"	2	24	12-						
663	D	"	2	518	2590						
664	D	"	4	9	235						
665	D	"	4	212	530						
666	D	"	2,5	478	1912						
667	D	ostmark	3					1	2-		
668	D	"	3					142	473		
669	D	åker	4	79	198						
670	D	"	4	108	270						
671	D	"	3	96	320						
672	D	"	3,5	74	211						
673	D	"	4	8	2-						
674	D	"	4	36	90						
675	D	"	2,5	15	60						
676	D	"	2,5	26	104						
677	D	"	2,5	53	212						
678	D	"	2,5	10	4-						
679	D	"	4	218	545						
680	D	"	5	18	360						
681	D	"	5	139	278						
682	D	linda	10							32	32
		<sup>2</sup> Överfördes		12 232 46955				3 868	8005	3 95-	3893

		Oveerfordt		12	23	24	69	55	3868	8005	395	3893
683	Hemstiftet, odlnuk	5							348	696		
684	"	4,5							10	202		
685	"	5		72		144						
686	"	5		68		136						
687	"	5		56		112						
688	"	4		44		110						
689	"	4		34		85						
690	"	4		26		65						
691	"	4		24		60						
692	afryjd	8									702	878
693	odlnuk	5							1182	2364		
694	"	6							34	567		
695	"	5,5							964	1753		
696	"	6							92	153		
697	"	6							2075	3458		
698	afryjd	7									17	243
699	"	6,5									95	1462
700	odlnuk	3,5							1456	4160		
701	"	4,5							1072	2382		
702	"	5							382	764		
703	afryjd	8									434	543
704	odlnuk	3							592	1973		
705	"	2,5							93	3720		
706	"	3,5							315	757		
707	"	3,5							346	989		
708	"	1,8							762	4233		
Summa				12	55	64	26	67	14774	36196	6206	7019

Cc. Pjerges,  
 Reg. nr. 1<sup>b</sup>,  $\frac{15}{64}$  mark.  
 Hal krono skatte,  
 som äges af Os-  
 kar Thomsson  
 innehar följande  
 de ågor på kar-  
 tan betecknade  
 med cc. c

171	Storäng,	ang	2			70	3510
172	D	"	2,5			684	2736
173	Storängsäker,	äker	2,5	16	640		
174	D	"	2,5	18	720		
175	D	"	2	148	740		
176	D	"	2	13	650		
177	D	"	2	95	475		
178	D	"	2	85	425		
179	D	"	2	82	410		
180	D	"	2	44	220		
181	D	"	2	72	360		
182	D	"	2	56	280		
183	D	"	2	57	285		
184	D	"	2	95	475		
185	D	"	2	7	350		
186	D	"	2	7	350		
187	D	"	2	72	360		
188	D	"	2	7	350		
189	D	"	2	64	320		
190	D	"	2	5	250		
	Överföras			160	7660	1326	6246

				160	7660	1386	6246		
191	Överförst	Storängskäret åker	2	125	625				
192	D	"	2	214	1070				
193	D	"	2	238	1190				
194	D	"	2	224	1120				
195	D	"	2	241	1205				
196	D	"	2	231	1155				
197	D	"	2	29	1450				
198	D	"	2	297	1485				
199	D	"	2	472	2360				
200	D	"	2	18	9-				
201	D	"	3.5	79	226				
202	D	"	2.5	57	228				
203	D	"	2.5	108	432				
204	D	"	2	148	740				
205	D	"	2	148	740				
206	D	"	2.5	176	704				
207	D	"	2.5	19	760				
208	D	"	2.5	176	704				
209	D	"	2.5	168	672				
210	D	"	2.5	32	128				
211	D	"	3	56	187				
212	D	"	3	48	160				
213	D	"	3	48	160				
214	D	"	2.5	74	296				
215	D	odlark	5				6-	120	
216	D	"	5				5-	1-	
217	D	åker	2.5	202	808				
218	D	"	2.5	234	936				
		Överförst		6056	28101	1386	6246	11-	240

		<i>Överförst</i>		6 056	2 810	1 386	6 246	11-	2 200			
219	<i>Myrkragen, odluck</i>	5						458	916			
220	<i>" afsjdt</i>	10								508	508	
221	<i>" "</i>	15								29	193	
222	<i>" "</i>	8								1 902	2 378	
223	<i>" "</i>	10								162	162	
224	<i>" odluck</i>	6						15-	250			
225	<i>" afsjdt</i>	8								30	375	
226	<i>" "</i>	12								10	83	
227	<i>" "</i>	10								156	156	
228	<i>" odluck</i>	4						44	110			
229	<i>" afsjdt</i>	30								1 385	462	
230	<i>" "</i>	40								31	78	
231	<i>" "</i>	20								85	425	
508	<i>Hemskiftet, åker</i>	3	262	873								
509	<i>" "</i>	3	224	747								
510	<i>" "</i>	3	208	693								
511	<i>" "</i>	3	194	647								
512	<i>" "</i>	3	162	540								
513	<i>" "</i>	3	314	1047								
514	<i>" "</i>	2.5	342	1368								
515	<i>" "</i>	2	14	7-								
516	<i>" "</i>	2	135	675								
517	<i>" "</i>	2	92	460								
518	<i>" "</i>	2	60	310								
519	<i>" "</i>	2	45	225								
520	<i>" "</i>	2	124	620								
521	<i>" "</i>	2	88	440								
522	<i>" "</i>	2	6	3-								
		<i>Överförst</i>	8 508	3 774	1 386	6 246	762	1 496	5 983	4840		

				8508	37746	1386	6246	712	1496	5983	4840
		<i>Överförst</i>									
523	Hemskiftet, afsjld	10								64	64
524	D "	10								15	150
525	D "	9								19	211
526	D "	7								448	640
527	D "	6.5								174	268
528	D odlsnk	4.5					51		1133		
529	D afsjld	10								598	598
530	D "	7								1688	2411
531	D "	10								148	148
532	D "	7								1397	1996
533	D "	7.5								12	160
534	D "	7.5								23	307
535	D "	6.5								126	194
536	D odlsnk	5					268		536		
537	D "	6					155		258		
538	D afsjld	10								765	765
539	D "	20								426	213
540	D "	100								54	05
541	D åker	5	102	204							
542	D "	4	56	140							
543	D "	3	159	530							
544	D "	3	158	527							
545	D "	2.5	405	1620							
546	D "	2.5	326	1304							
547	D "	3	303	1010							
548	D "	3	326	1087							
549	D "	3.5	374	1069							
550	D "	2.5	8	320							
	<i>Överføres</i>		10797	45527	1386	6246	1695	3403	12561	12970	

			10	79	74	55	57	1386	6246	1695	3423	12561	12970		
		<i>Överförst</i>													
551		Hemskiftet, åker	2,5	9			360								
552	D	"	2,5	16,8			672								
553	D	odluk	3							2		67			
554	D	åker	2,5	11,2			448								
555	D	"	2,5	8,8			352								
556	D	"	3,5	9,8			280								
557	D	"	3,5	4			144								
558	D	impedim	0												32
559	D	åker	3,5	23,6			674								
560	D	"	3,5	14,8			423								
561	D	"	3,5	17,5			5-								
562	D	"	3,5	24			686								
563	D	afrygd	10									24		24	
564	D	"	10									55		55	
565	D	"	10									34		34	
566a	D	"	10									37		37	
566b	D	"	10									28		28	
567	D	åker	2,5	9,8			392								
568	D	"	3	37,5			1250								
569	D	"	3,5	31,6			903								
570	D	"	3,5	37,4			1069								
571	D	"	3,5	35,5			1014								
572	D	"	3	21,9			730								
573	D	"	3,5	11			314								
574	D	"	3,5	15,6			446								
575	D	"	3	6,2			2067								
576	D	"	3	6,8			2273								
577	D	"	3	6,7			2240								
		<i>Överföras</i>		16769	62764			1386	6246	1715	3490	12739	13148		32

			11	16.9	6.27	64	1386	6246	1715	3490	12	739	13148	32
578	Hemskiftet	åker	3	732	2440									
579	"	"	3	672	2240									
580	"	odluck	5						432	864				
581	"	"	4						1318	3295				
582	"	"	3.5						216	617				
583	"	"	4						3	75				
584	"	"	4						34	85				
585	"	infektin	0											60
586	"	"	0											9
587	"	odluck	3.5						37	1057				
588	"	"	4						762	1905				
589	"	"	2.5						1178	4312				
590	"	"	1.8						278	1544				
591	"	åker	2	94	470									
592	"	"	2	79	395									
593	"	"	2	7	350									
594	"	"	3	186	620									
595	"	"	3	72	240									
596	"	"	3	106	353									
597	"	"	3	112	373									
598	"	"	3	176	587									
599	"	"	2.5	84	336									
600	"	"	2.5	115	460									
601	"	afgræs	10								188		188	
602	"	åker	2.5	7	280									
603	"	"	2.5	88	352									
604	"	"	3.5	22	629									
605	"	"	3.5	184	526									
Overskott				19	229	73415	1386	6246	6233	17244	12927	13336	188	

		<sup>a</sup> Översford		19 229 734 15	1 386	6246	6233	1 7244	12 927	13336	188
606	Henskiptet, åker	3,5	18	514							
607	„	3,5	16,8	480							
608	„	3,5	18	514							
609	„ odluk	5					4	80			
610	„	3					128	427			
611	„	3,5					20	571			
612	„ åker	3	8	267							
613	„	3	82	273							
614	„	2,5	154	616							
	Summa		20 073 760 79	1 386	6246	6601	1 8322	12 927	13336	188	

Cf. Bjergeres,  
 Rep. nr. 13, 48 man-  
 tal krono skatte,  
 som äges af Georg  
 Berg, innehav  
 följande ågor  
 på kartan be-  
 tecknade med

		Cf.									
457	Torpst, odluk	5					11	22			
458	„ åker	2	78	390							
459	„	2	56	280							
460	„	1,6	28	175							
461	„	2	62	310							
462	„	2	56	280							
463	„	2	62	310							
464	„	2,5	72	288							
	Översford		414	2033			11	22			

Överförst				414	2033	11	22				
465	Torpvet,	åker	1,8	19	106						
466	"	"	1,8	25	139						
467	"	"	1,8	19	106						
468	"	"	2,5	32	128						
469	"	afgräsd	10						8	08	
470	"	åker	2,5	26	104						
471	"	"	2,5	3	120						
472	"	"	2	44	220						
473	"	afgräsd	12						38	32	
474	"	"	8						66	83	
475	Hagåker,	odlund	3			40	1353				
476	"	afgräsd	10						13	130	
477	"	odlund	3			57	19				
478	"	åker	2	17,6	880						
479	"	"	2	5,8	260						13
480	"	"	1,8	69	383						
481	"	"	1,5	23,9	860						
482	"	"	1,5	8,2	547						
483	"	"	1,5	4,8	320						
484	"	"	1,8	44	244						
485	"	"	1,8	47	261						
486	"	"	1,8	5,8	322						
487	"	"	1,8	7	389						
488	"	isufordran	0								5
742	Tråskängsåker,	åker	1,8	12,5	694						
743	"	"	2	11,6	580						
744	"	"	2,5	11,2	448						
745	"	"	3	3,8	127						
Överföras				177,5	9271	981	1255	242	253	63	

Överförd			1	775	9271							
746	Träskängsaker, åker	2,5	94	376				981	3255	242	253	63
747	D	" 3	11	367								
748	D	" 3	10	333								
749	D	" 3	93	310								
750	D	" 2,5	2	80								
751	D	" 2,5	35	140								
752	D	" 2,5	125	5-								
753	D	" 2,5	82	328								
754	D	" 1,6	178	1113								
755	D	" 1,6	195	1219								
756	D	" 1,6	245	1531								
757	D	" 1,6	256	16-								
758	D	" 1,6	234	1463								
759	D	" 1,6	236	1475								
760	D	" 1,6	206	1288								
761	D	" 2	133	665								
762	D	" 2	94	470								
763	D	" 2	71	355								
764	D	" 2	14	7-								
765	D	" 2	136	620								
766	D	" 2	13	650								
767	D	" 2	102	510								
768	D	" 2	19	950								
769	D	odlakt 3						2	67			
Summa			4 98	2 6374				1 - 1	3322	242	253	63

Cg. Bjerges, Reg.

nr: 1<sup>a</sup>, 1/30 mantal

krono skatte,

som äges af

Per Lundgren

innehaf följande

jämda ägor på

kartan beteck-

nade med Cg.

930 Lynke, odlmk 4,5

931 d kanalvall 100

Summa

234 520

114 11

234 520

114 11

Da. Eipe, Reg.

nr: 14, 3/16 mantal

krono skatte,

som äges af Lars

Båtelsson in-

nehaf följande

ägor på kartan

betecknade

med da.

72. Myrgårdet, odlm 4

73 d " 6

74 d " 4,5

75 d kanalvall 100

Summa

494 1235

232 387

74 164

80 1786

15 15

15 15

Dö. Eipe, Reg. N<sup>o</sup>1<sup>3</sup>, 3/16 mantal

Krono skatte,

som äges af Nils

Larsson inne-

har följande ä-

gor på kartan

betecknade med

dö.

85	Myrgårdet, odlmk	3.5	43	195
86	"	4	832	580
87	"	6	642	1070
88	"	3	31	1033

Summa

1227 3806

Dö. Eipe, Reg.

N<sup>o</sup> 1<sup>4</sup>, 1/16 mantal

Krono skatte,

som äges af Per

Jespersson, in-

nehär följande

ägor på kartan

betecknade med

dö.

89	Myrgårdet, odlmk	3	186	620
90	"	6	295	492
91	"	6	206	343

Summa

687 1455

Df. Cipe, Reg.

nr 1<sup>10</sup>,  $\frac{443}{8064}$  mantal

krono skatte,

som äges of Kri-

stoffer Kristof-

fersons <sup>afvingar</sup> innehar

följande ägor

på kartan be-

tecknade med

df.

1026	Mastermyr, odluk	5	3 038	6476		
1027	D afrygd	10			99	990
1028	D odluk	5	262	524		
1029	D "	5	62	124		
1030	D afrygd	80			218	31
1031	D "	4			416	139
1032	D "	10			334	334
1033	D "	10			23	230
1034	D "	8			28	35
	Summa		3562	7124	2246	1759

Earaa Stora

Halvards, Reg. nr.

 $\frac{35}{768}$  mantal

krono skatte,

som äges of

Konrad Hansson

innehar följande

ägor på

kartan beteck-

	made med casaa.								
307	Holmkagen,	afsjd	8					1112	1390
308	d	"	10					1527	1634
309	d	"	9					998	1109
310	d	"	8					278	348
	Summa							4012	4471
	<p><b>E</b>arba. Stora Halvards, Reg. nr. <math>\frac{5}{168}</math> mantal krono skatte, som äges af Hans Petter Hansson (Pettersson) inne- har följande ä- gor på kartan betecknade med casaa.</p>								
322	Måstermyr,	orslök	3			4204	14347		
323	d	"	4			165	415		
324	d	"	4			16	4-		
325	d	afsjd	10					78	780
326	d	"	10					206	206
327	d	"	10					64	64
328	d	"	9					32	356
329	d	"	50					74	148
330	d	"	500					9695	194
331	Holmkagen,	"	30					148	49
332	d	"	8					876	1095
	Överföras					463	15162	12829	2892

		Oveerförst			4 63	1 51 62	12 829	2892
333		Holmhagen, afryjd 10					184	184
		Summa			4 63	1 51 62	13 013	3076
		<b>Ea 276. Stora</b>						
		Halvards, Reg.						
		nr. 5768 mantal						
		krone skatte, som						
		äges af Romad						
		Hansson, inne.						
		har följande						
		ägor på kartan						
		betecknade med						
		ea 276.						
311		Holmhagen, afryjd 8					1 662	2078
312	D	" 9					84	93
313	D	" 10					85	85
314	D	" 10					98	98
315		Mästernys, " 8					464	580
316	D	" 10					774	774
317	D	odluk 5			1 082	2164		
318	D	" 3			1 314	4380		
319	D	afryjd 8					178	223
320	D	" 10					108	108
321	D	" 8					108	135
		Summa			2 396	6544	3 561	4174

**Eb. Stora Half-**  
wards, Reg. nr 1<sup>3</sup>,  
3/32 mantal kro.  
no skatte, som  
äges af Jakob  
Jakobsson in-  
nehaf följande  
ägor på kartan  
betecknade med  
Eb.

334	Mästermyr, afsjäl	500			2112	42
335	" "	50			57	114
336	" "	10			512	512
337	" odlenk	5	628	1256		
338	" "	4	1414	3535		
339	" "	3	962	3207		
340	" "	3	636	2120		
341	" "	3	888	2960		
342	" "	4	272	680		
343	" kanal	0				15
344	" kanalbank	100			756	76
	<b>Summa</b>		480	13758	395	744 15

**Eca. Stora Half-**  
wards, Reg. nr 1<sup>01</sup>,  
3/14 mantal kro.  
no skatte, som  
äges af Anshelm  
Hallborn, in-  
nehaf följande

egor på kartan		betecknade med		eca.										
791	Åkerfve,	åker	4	66	165									
792	Å	"	4	208	520									
793	Å	"	4	186	465									
794	Å	"	4	146	365									
795	Å	"	4	9	225									
796	Å	"	4	134	335									
797	Å	"	4	66	165									
798	Å	"	4	92	230									
799	Å	"	4	125	313									
800	Å	"	4	152	380									
801	Å	"	3.5	76	217									
802	Å	"	3.5	56	160									
803	Å	"	3.5	49	140									
804	Å	"	3.5	98	280									
805	Å	"	3.5	44	126									
806	Å	"	3	4	133									
807	Å	"	3	12	4-									
808	Å	"	3	114	380									
809	Å	"	3	28	93									
810	Å	"	3	73	260									
811	Å	"	3	86	287									
812	Å	"	3	72	240									
813	Å	Åker	3.5			162	463							
814	Å	Åker	10					174	174					
815	Å	Åker	3.5	222	634									
816	Å	"	3.5	175	5-									
Åkerföres				2523	7013			162	463	174	174			

	<sup>a</sup> Överförd		2 523	7 013			162	463	174	174
817	Hexaspor, åker	3,5	178	509						
818	" "	3	94	313						
819	" "	3	55	183						
820	" afsjld	10					16	16	16	16
821	Traskängen, ång	5			464	928				
822	" "	5			176	3520				
823	" "	5			878	1756				
824	" "	6			66	110				
825	" "	3,5			40	1143				
826	" "	2,5			41	1640				
	Summa		2 85	8 018	3 978	9 097	162	463	174	174

Ec. Stora Half-  
wards, Reg. N: 102  
132 mantal krono  
skatte, som äges  
af Anshelm  
Hallbom in-  
nehaf följande  
ägor på kartan  
betecknade  
med ec.

827	Traskängen, ång	2,5			31	1240				
828	" "	5			528	1056				
829	" "	5			618	1236				
830	" afsjld	10							428	428
831	Korumpån, "	10							128	128
832	" "	2,5							94	376
	Överföras				1 456	3 532			1 496	932

	Oversigt		1456	3532			1496	932
833	Korsimpore afryd	10					668	668
834	"	25					905	362
835	"	50					596	119
836	"	50					23	46
837	"	100					317.6	318
838	"	100					134	134
932	Synhoe, odland	6			106	177		
933	"	6			34	517		
934	" vat	16					96	60
935	" odland	5			3567	7134		
936	"	5.5			1130	2967		
937	"	4.5			228	507		
938	" afryd	10					388	388
	Summa		1456	3532	5873	11362	8895	3087

Ed. II. Stora  
 Halwards, Reg.  
 nr 1<sup>o</sup>, 3/768. Mars.  
 tal kono skatte,  
 som äges af  
~~Ed. II. Stora~~  
 innehav foljan  
 de ägor på kar  
 ten betecknade  
 med ed. II.

120	Murgårdet, odland	5			475	950		
121	"	6			104	173		
122	"	6			56	93		
	Oversigt				635	1216		

	<sup>n</sup> Överförst								635	1216				
123	Myrgården, afsjöl	20									444	282	18	
124	"	80									204	26	12	
125	"	80									104	13		
126	"	80									12	15		
127	"	100									22	12		
	<u>Summa</u>								635	1216	894	278	28	
<p><b>Ed III b. Stora</b>  Halvards, Reg.  nr 1496 anmä-  tal krono skat-  te, som äges af  Jakobina Petersfru,  innehår följ-  jande egor på  kartan beteck-  nade med ed III b.</p>														
128	Myrgården, afsjöl	100									127	127		
129	"	80									204	26	4	
130	"	80									80	1		
131	"	odlnsk 6							185	308				
132	"	afsjöl 50									10	20		
133	"	" 16									4	25		
134	"	" 16									182	114		
135	"	odlnsk 6							37	617				
136	"	" 5							20	4				
	<u>Summa</u>								755	1325	2595	412	4	

**Ece.** Stora Half-  
wards, Reg. nr. 1<sup>o</sup>  
för alltid afsönd  
vad lägenhet  
som äges af  
~~Karl Redlund~~  
~~St. Hansson~~  
Lund innehar  
följande ägor  
på kartan be-  
tecknade med  
eee.

13	Tomt & trädgård	5	60	4-
14	St. St.	3	86	287
Summa			286	687

**Fa.** Halfvede,  
Reg. nr. 1<sup>3</sup>, 1<sup>4</sup> man-  
tal krono skat-  
te, som äges af  
Karl Johans-  
son innehar  
följande ägor  
på kartan be-  
tecknade med  
3a.

295	Holmhagen, orlnik	5	294	588		
296	St. afsjöl	8			2834	3543
297	St. "	15			38	253
298	St. "	15			108	72
Överföres			294	588	3322	3868

Överförst				294	588	3 322	3868		
299	Holmhagen, afryjd	10				253	2530		
300	"	8				1094	1368		
301	"	50				53	106		
302	"	100				474	47	2	
303	"	100				4	44		
304	"	100				56	56		
305	"	50				15	13		
306	"	500				12-5	240		
paif 437	Torfsk,	12				<del>22</del>	<del>182</del>		
<del>438</del>	<del>" äken</del>	<del>2</del>	<del>127</del>	<del>625</del>					
<del>439</del>	<del>"</del>	<del>2</del>	<del>72</del>	<del>390</del>					
<del>440</del>	<del>"</del>	<del>2</del>	<del>56</del>	<del>280</del>					
<del>441</del>	<del>"</del>	<del>2.5</del>	<del>26</del>	<del>104</del>					
<del>442a</del>	<del>"</del>	<del>2.5</del>	<del>54</del>	<del>216</del>					
<del>442b</del>	<del>" afryjd</del>	<del>10</del>				<del>15</del>	<del>15</del>		
<del>443</del>	<del>"</del>	<del>12</del>				<del>92</del>	<del>77</del>		
<del>444</del>	<del>" äken</del>	<del>2</del>	<del>72</del>	<del>365</del>					
<del>445</del>	<del>"</del>	<del>2.5</del>	<del>4</del>	<del>160</del>					
<del>446</del>	<del>"</del>	<del>2</del>	<del>32</del>	<del>160</del>					
<del>447</del>	<del>"</del>	<del>1.8</del>	<del>5</del>	<del>278</del>					
<del>448</del>	<del>"</del>	<del>1.8</del>	<del>54</del>	<del>3</del>					
<del>449</del>	<del>"</del>	<del>2</del>	<del>22</del>	<del>110</del>					
<del>450</del>	<del>"</del>	<del>1.8</del>	<del>74</del>	<del>44</del>					
<del>451</del>	<del>"</del>	<del>1.8</del>	<del>154</del>	<del>839</del>					
<del>452</del>	<del>"</del>	<del>2.5</del>	<del>11.5</del>	<del>460</del>					
<del>453</del>	<del>"</del>	<del>1.6</del>	<del>127</del>	<del>794</del>					
<del>454</del>	<del>"</del>	<del>1.6</del>	<del>46</del>	<del>288</del>					
<del>455</del>	<del>"</del>	<del>1.6</del>	<del>42</del>	<del>268</del>					
	Överföres		1167	1053	294	588	066 20393	8172 8147	2

	Överförst					294	588	20066	8172	
887	Mästermyr, afsjöd	100						172	17	
888	D "	100						12	12	
889	D "	10						186	1860	
890	D "	25						3824	1530	
891	D "	50						3015	603	
892	D "	20						2516	1258	
893	D "	8						2176	2720	
894	D odlusk.	5				2378	5756			
	Summa					3172	6344	33749	16172	
<p>Fa: Halvvede          för alltid afsond.          rad lägenhet,          som äges af          Georg Bergin.          menar följande          ägor på kartan          betecknade med          fa:</p>										
437	Torpset, afsjöd	12						22	183	
438	D åker	2	127	635						
439	D "	2	78	390						
440	D "	2	56	280						
441	D "	2.5	26	104						
442a	D "	2.5	54	216						
442b	D afsjöd	10						15	15	
443	D "	12						92	77	
444	D åker	2	73	365						
	Överföras		414	1990				327	275	

		<i>Hörsfordt</i>		414	1990					327	275
445	<i>Torpset</i>	<i>åker</i>	2,5	4	160						
446	<i>Å</i>	"	2	32	160						
447	<i>Å</i>	"	1,8	57	228						
448	<i>Å</i>	"	1,8	54	3 -						
449	<i>Å</i>	"	2	22	110						
450	<i>Å</i>	"	1,8	74	411						
451	<i>Å</i>	"	1,8	157	839						
452	<i>Å</i>	"	2,5	115	460						
453	<i>Å</i>	"	1,6	127	794						
454	<i>Å</i>	"	1,6	46	288						
455	<i>Å</i>	"	1,6	42	263						
456	<i>Å</i>	<i>odlunk</i>	5			15	30				
		<i>Summa</i>		1167	6053	15	30	327	275		

	Oveerforst	1167	6053	294	588	80393	8447	
456	Forst, odruk	5		15	30			
887	Mästermyr, afsjyd	100				172	17	
888	"	"	100			12	12	
889	"	"	10			186	1860	
890	"	"	25			3824	1530	
891	"	"	50			3075	603	
892	"	"	20			2516	1258	
893	"	"	8			2176	2730	
894	" odruk	5		2878	5756			
	Summa	1167	6053	3187	6394	31076	16977	
<p><b>Frid. Halfrede,</b>          Reg. nr. 1<sup>4</sup>, 2048 man-          tal krono skatte          som äges af Lars          Nørby innskas          följande ägor          på kartan be-          tecknade med          frid.</p>								
873	Mästermyr, afsjyd	100				224	22	
874	"	"	200			1318	66	
875	" odruk	4		802	2005			
876	"	"	4	4068	10170			
877	" afsjyd	100				37	37	
881	"	"	0					1204
882	"	"	100			956	96	
883	"	"	8			419	5238	
	Oveerforst			487	12175	7058	5459	1204

							487	14175	7058	5459	1804
884	Mästermyr, odlmk	6					2218	3693			
885	"	5					2098	4196			
886	" afryjd	100							202	20	
	Summa						9184	20064	7060	5479	1804

Hb. Hemdarpve,  
Reg. n: 15, 5/32 man-  
tal bronno skat-  
te, som äges af  
Yakob Bätels.  
sore innehav  
följande ägor  
på kartan be-  
tecknade med  
hb.

856	Mästermyr, afryjd	20							18	09	
857	"	10							368	368	
858	"	50							658	132	
859	" odlmk	4				4325	10815				
860	"	5				1625	3250				
861	" afryjd	200							2775	139	
862	" odlmk	6				23	383				
863	"	5				3	60				
	Summa					6211	14508		3819	648	

Ib. Högbleips,  
Reg. n: 17, 5/32 man-  
tal bronno skat-  
te, som äges af

Karl Hensström  
 innehar följande  
 ågor på kartan  
 betecknade  
 de med ic

349 Måstermyr, otlock 3  
 Summa

209 6967  
 209 6967

İc. Hugelips;  
 Reg. nr 1<sup>5</sup>/<sub>128</sub> man-  
 tal skono skatte  
 som äges af Lars  
 Hedins ~~son~~  
 har följande  
 ågor på kartan  
 betecknade med  
 ic.

770	Sittbyåker, åker	2	18	9-
771	"	2	175	875
772	"	2	168	840
773	"	2	146	730
774	"	2.5	127	508
775	"	2.5	142	568
776	"	3	262	873
777	"	3	255	850
778	"	3	285	930
779	"	3	314	1047
780	"	3	238	793
781	"	3	26	867

Öfverfördes 2 552 9801

	<sup>a</sup> Överfördt		2552	9801						
782	Lilleyaker, åker	3,5	112	300						
783	„	3,5	107	306						
784	„	2,5	45	180						
785	„	2,5	72	288						
786	„	2,5	118	472						
787	„	2,5	158	632						
788	„	2,5	17	680						
789	„	2	19	950						
	Summa		3524	13629						
<p>Idb. Hugelips, Reg. nr. 1" 128 man- tal krono skatte som äges af 2 innehav följande de ägor på kartan betecknade med idb.</p>										
140	Myrkragen, afsyd	16						19	119	
141	„ ostenk	6			318	530				
142	„ afsyd	20					1264	632		
143	„ ostenk	5			641	12820				
144a	„ afsyd	7					79	1139		
144b	„ ostenk	3,5			602	1720				6
145	„ afsyd	10					512	512		
146a	„ ostenk	6			1657	2762				
146b	„ afsyd	8					186	233		8
	Överföras				8987	17832	2942	2625		68

Ofterfoort			8987	17832	2942	2625	68
147	Myrhagen, odlmk	5,5	368	669			
148	" "	3,5	132	1856			
149	" afsyd	7			425	6071	
150	" "	12			706	588	
151	" "	8			688	860	
246	Hagmyr, "	200			3138	167	
247	" odlmk	5	2472	4944			
248	" "	5	728	1456			
249	" "	3	4826	16087			
250	" "	4,5	4	8889			
251	" afsyd	50			30	60	
252	" "	100			4322	432	
253	" "	200			1034	52	
254	" "	50			446	89	
255	" "	16			75	47	
256	" "	10			272	2720	
257	" "	40			5328	1332	
258	" "	20			68	340	
259	Myrhagen, "	20			866	433	
260	" "	10			813	86	
261	" "	40			496	124	
262	" "	20			542	271	
263	" "	10			82	820	
264	" "	100			6	66	
Summa			22013	51683	29499	17113	68

Ie. Hugelips,  
 Reg. Nr. 150, 1/4 man.  
 Tal krono skatte,  
 som äges af  
 Karl Viktor Fransson,  
 innehar följande  
 ägor på kartan  
 betecknade med  
 ie.

111	Myrgårdet, odluk	6	10	167	
112	"	6	192	320	
113	"	5	97	194	
114	"	5	344	688	
115	"	4,5	18	40	
116	"	4,5	24	533	
117	"	5	46	92	
118	"	3,5	966	2760	
119	" kanal	0			58
	Summa		2003	4794	58

Kb. Klemette,  
 Reg. Nr. 15, 1/16 man.  
 Tal krono skatte,  
 som äges af Ja:  
 kob Baitelson,  
 innehar följande  
 ägor på kartan  
 betecknade med kb.

852	Måsternyr, odluk	4	3808	9520	
	Åkerföres		3808	9520	



	<sup>a</sup> Överfördt		1 152	36 84					
974	Gynke, afryjd	7						11	16
975	" äker	3,5	75	214					
976	" "	3,5	7	2-					
977	" "	3,5	75	214					
978	" "	3,5	46	131					
979	" "	3,5	27	27					
980	" odlmk	6			7	117			
981	" afryjd	10					50	5-	
982	" odlmk	5			545	1090			
983	" "	5			94	188			
	Summa		1 445	4520	709	1395	511	516	

Lab. Mickels,  
 Reg. Nr. 1, <sup>322</sup>/<sub>1152</sub> man.  
 tal krono skat-  
 te, som äges af  
 Oscar Andersson  
 innehar följande  
 ägor på kartan  
 betecknade  
 med 13.

1005	Måstermyr, odlmk	4			4 878	12195			
1006	" "	5			556	1112			
1007	" "	5,5			544	989			
1008	" "	4			46	1150			
1009	" "	6			314	503			
1010	" "	4,5			305	678			
1011	" kanalvall	100					465	47	
	Summa				7 057	16647	465	47	
					465				
					7 522				

Lm. Mickels,  
 Reg. nr. 1<sup>21</sup>, 732 man-  
 tal krono skatte,  
 som äges af Hof  
 Bätelsson in-  
 nehvar följande  
 ägor på kartan  
 betecknade  
 med Lm.

1016 8 Mastermyr, odluk 4

31- 775

Summa

31- 775

Lm. Mickels,  
 Reg. nr. 1<sup>20</sup>, 1576 man-  
 tal krono skat-  
 te, som äges af  
 Lars Engström  
 innehvar följande  
 ägor på kartan  
 betecknade  
 med Lm.

26 Gårdstomt & trädgård 5

414 828

Summa

414 828

M. Rikvide,  
 Reg. nr. 1<sup>15</sup>, 792 man-  
 tal krono skat-  
 te, som äges af  
 Nils Larsson  
 innehvar följande

de ägor på kar-  
tan betecknade  
med m<sup>b</sup>.

352 Mästermyr odluck 3

138 460

Summa

138 460

Mg. Rikvide,  
Reg. nr. 1<sup>o</sup>, 1/16 man-  
tal krono skat-  
te, som äges af  
Viktor Fransson  
innehaf följande  
ägor på kartan  
betecknade med  
mg.

354 Mästermyr odluck 3

10 333

Summa

10 333

Mp. Rikvide,  
Reg. nr. 1<sup>o</sup>, 35/104 man-  
tal krono skatte,  
som äges af Oscar  
Jakobsson inne-  
haf följande ä-  
gor på kartan be-  
tecknade med  
mp.

102 Myrgårdet, afsyd 8

256 320

103 " odluck 6

312 520

Summa

312 520

256 320

Msb. Riksvide,

Reg. nr. 1<sup>14</sup>,  $\frac{142}{7408}$  man-

tal krono skat-

te, som äges af

Hans Hanssons afbojar

innskar foljan.

de ägor på kar-

tan betecknade

med msb.

940	Synke, odlmk	5			177	3540		
941	" afryjd	10					186	186
942	" "	9					414	410
943	" "	16					10	63
944	" odlmk	6			1827	3045		
945	" "	5			94	188		
946	" åker	3	115	383				
947	" "	3	118	393				
948	" "	3	86	287				
949	" "	3	103	343				
950	" "	3	97	323				
951	" "	3	87	290				
952	" odlmk	5			55	110		
953	" åker	3	11	37				
954	" "	3	12	40				
955	" "	3	14	47				
956	" "	3	12	40				
957	" "	3	18	60				
958	" "	3	2	67				
959	" odlmk	5			1	12		
	Summa		693	2310	3752	6895	70	709

M.v. Rikvide,

Reg. nr. 1<sup>31</sup>,  $\frac{10}{1408}$  man-

tal krono skat-

te, som äges af

Lars Engström

innehar följande

ågor på kartan

betecknade

med nr.

16	Burgåker, åker	5	264	508		
17	" "	5	148	296		
18	" "	5	142	284		
19	" "	5	272	544		
20	" odlank	5			6	120
21	Myrgårdet, "	3.5			424	1211
22	" "	3			238	793
23	" "	2.5			8	320
24	" "	2.5			72	288
25	" "	2.5			82	328
	Summa		826	1652	956	3060

My. Rikvide,

Reg. nr. 1<sup>33</sup>,  $\frac{17}{1408}$  man-

tal krono skat-

te, som äges af

Georg Berg in-

nehar följande

ågor på kartan

betecknade med my

489	Hagåker, åker	1.5	157	1047		
-----	---------------	-----	-----	------	--	--

				157	1047				
490	Oversfortt			8	533				
491	Hägäver, åker	15		66	413				
492	"	16		6	375				
493	"	16		37	231				
494	"	2		5	250				
495	"	2		42	210				
496	"	2		28	140				
497	"	2		12	60				
498	odunk	5				16	32		
499	åker	2		20	10				
500	"	16		226	1413				
501	"	16		19	1188				
502	"	16		105	656				
503	"	16		105	656				
504	afsyd	10						34	34
	Summa			1358	8172	16	32	34	34

Må Rikvide,

Reg. N: 1<sup>35</sup> 2<sup>55</sup> man-  
 tal krono skatte,  
 som äges af Jo-  
 han Petter Norb-  
 by och hans barn  
 innehar följande  
 de ägor på kar-  
 tan betecknade  
 med må:

356	Måstermyr odunk	3				3015	10050		
	Summa					3015	10050		

M. Rikvide,  
 Reg. Nr. 1, Brat  
 bätmanstorp,  
 för all tid afsond  
 radt från hela  
 Rikvide hemman  
 innehaf följande  
 ägor på kartan  
 betecknade med  
 m. 1.

402	Brat bätmanstorp,	afrygd	7						244	349
403	D	"	8						96	120
404	D	"	10						192	692
405	D	"	8						145	181
406	D	"	14						1065	761
407	D	"	9						102	1133
408	D	"	8						1172	1465
409	D	"	9						585	650
410	D	"	16						618	386
411	D	äker	4	32	80					
412	D	"	4	75	188					
413	D	"	4	38	95					
414	D	"	5	38	76					
415	D	"	5	46	92					
416	D	"	5	14	28					
417	D	"	6	24	40					
418	D	afrygd	10						96	96
419	D	"	10						7	70
	Överföres				267	599			5803	5903



	Åkerforåd																		27	27
841	Mastermyr, odlusk	5								448	896									
842	" " "	4								368	670									
843	" " "	4								30	750									
844	" " "	4								278	695									
845	" " "	4								71	1775									
	Summa									2004	4786								27	27
<p>Nr. Sigleifs,            Reg. Nr. 1<sup>5</sup> 764 man.            tal krono skat.            te, som äges af            Petter Thomsson            innehar följande            ägor på kartan            betecknade            med nr.</p>																				
1004	Mastermyr, odlusk	4								474	1185									
	Summa									474	1185									
<p>Nr. Sigleifs,            Reg. Nr. 1<sup>5</sup> <sup>163</sup> 788 man.            tal krono skat.            te, som äges af            Hjalmar Rang            stedt innehar            följande ägor på            kartan beteckna            de med nr.</p>																				
905	Tynke, afsjöl	10																		
																			78	78

		Overskott										78	78
906	Symke, afsjdt	7										1262	1803
907	"	8										546	683
908	"	9										320	358
909	"	16										22	14
910	odlusk	6				68	143						
911	afsjdt	10										285	2850
912	"	25										97	388
913	"	10										6	60
914	"	16										178	111
915	odlusk	5				2846	5692						
916	afsjdt	16										194	101
917	odlusk	1				468	780						
918	afsjdt	100										146	35
	Summa					3382	6585	6628	6481				

Ng<sup>16</sup>. Sigleips,  
 Reg. n<sup>o</sup> 1<sup>o</sup>, for alltid  
 afsöndrad lägen-  
 het, som äges af  
~~Jacob Pettersson~~ Pötel Peterson  
 innehav följande  
 ägor på kartan  
 betecknade med  
 ng<sup>17</sup>.

846	Slattermyr, odlusk	4				298	1995						
847	"	4				318	795						
848	"	4				308	770						
849	"	4				54	1350						
	Overskotes					1964	4910						

	Överförda					1964	4910		
850	Mästernysodlark	5				27	540		
851	afryjd	100						226	23
	Summa					2234	5450	226	23
<p>Oab. Imittlarve,            Reg. Nr. 114, <math>\frac{131}{4808}</math> oman-            tal krono skat-            te, som äges af            Goufrid Jakobson            innehar följande ägor på kvar-            tar betecknade            med oab.</p>									
153	Wäthagen, afryjd	20						12	60
154	"	10						222	222
155	"	8						452	515
156	odlark	5				144	2880		
157	"	4,5				163	3602		
158	"	5				348	696		
159	"	2,5				318	1272		
160	"	2				89	445		
161	"	1,8				81	45		
162	åker	1,5	324	2160					
163	"	1,5	30	20					
164	"	1,5	301	2007					
165	"	1,5	308	2013					
166	"	1,5	196	1307					
167	"	1,5	134	893					
	Överföras		1557	10380		4635	13415	794	847

	<sup>a</sup> Oferforst		1 557	1 038 0		4 635	1 3415	794	847
168	Uåthagen, åker	1,8	111	617					
169	" " "	1,8	115	917					
	Summa		1 833	1 914		4 635	1 3415	794	847

Oc. Smittsarpe,  
Reg. Nr. 14, 3/16 man-  
tal krono skatte,  
som äges af Bir-  
ger Knusell in-  
nehaf följande  
ågor på kartan  
betecknade med

	oc.								
386	Måstermyr, odlad	3				18	6-		
387	" åker	3	242	807					
388	" afryjd	10						72	72
389	" "	10						21	210
390	" odlad	4				54	1350		
391	" "	3				2684	8947		
392	" åker	3	28	933					
	Summa		522	1740		3404	10897	282	282

Od. Smittsarpe,  
Reg. Nr. 10, 77/168 man-  
tal krono skat-  
te, som äges af  
<sup>Karl</sup>  
~~Johan~~ Johans-  
son innehaf  
följande ågor



a  
Överfördt

											11328	1333
243	Hagmyr afryd	12									166	972
244	"	10									444	444
245	"	200									298	15
Summa											13236	7764

Par. Inosarfoe,  
Reg. nr. 1<sup>3</sup>, <sup>269</sup>  
1034 man-  
tal krono skat-  
te, som äges af  
Herman Petters-  
son innehar  
följande ågor på  
kartan beteck-  
nade med par.

265	Myrkagen, ostank	5					304	408				
266	" afryd	20								218	109	
267	"	80								154	19	
268	"	200								690	35	
269	"	200								916	46	
270	"	100								200	1-	
271	"	100								236	237	
Summa							204	408		6351	546	

Par. Inosarfoe,  
Reg. nr. 1<sup>9</sup>, <sup>1024</sup> man-  
tal krono skatte,  
som äges af Karl  
Herman Matts-  
son innehar

Följande ägor på kartan be- tecknade med pa II.									
27	Tomt, åker	5	58	116					
28	"	5	74	148					
29	Bergåker,	5	172	344					
30	"	5	306	612					
31	"	5	234	468					
32	"	3	86	287					
33	Härdstent & lördg.	3	224	747					
34	"	5	104	208					
35	Hemåker	2,5	78	312					
36	"	2,5	112	448					
37	"	2,5	72	288					
38	"	2,5	188	752					
39	"	4	17	680					
40	"	2,5	184	736					
41	Myllvallen, odlad	5			784	1568			
Summa			2062	6146	784	1568			

Pb. Smosarpve,  
beg. nr. 1<sup>4</sup>, 1<sup>3</sup>/<sub>28</sub> man-  
tal krono skatte,  
som äges af Olof  
Hallgren in-  
nehavar följande  
ägor på karta  
be-tecknade  
med pb.



P. Inosarvie,  
 Reg. nr 15, 1/8 mantal  
 tal krono skatte,  
 te, som äges af  
 August Hans-  
 son, innehar  
 följande ägor  
 på kartan be-  
 tecknade med  
 fvs.

57	Myrlunden, afsyd	10						390	392
58	Myrgårdet, odlund	3,5	25	714					
59	"	2,5	40	16					
Summa			65	8314				392	392

Q. Stenbro, Reg.  
 nr 16, 3/8 mantal  
 krono skatte, som  
 äges af August  
 Jakobssons arf-  
 vingar, innehar  
 följande ägor på  
 kartan beteckna-  
 de med g.

357	Måstermyr, odlund	3	493	13040					
358	"	4	242	605					
359	"	5	618	1232					
Summa			495	15477					

F1. Frälselägen-  
het, som äges  
af Adolf Födes-  
man, Bjerges,  
innehaf fol-  
jande ägor på  
kartan beteck-  
nade med f1.

276	Myrkagan, afrygd	50							308	42
277	"	50							266	53
278	"	500							11742	235
279	"	100							322	32
280	"	100							88	09
709	Måstermyr, åker	4	242	605						
710	" Kanalvall	0								72
711	" åker	4	245	613						
712	"	4	276	690						
713	"	4	278	695						
714	"	4	287	710						
715	"	5	26	520						
716	"	5	244	488						
717	"	5	212	424						
718	" odmark	5				21	420			
719	"	5				278	556			
720	" trackbottn	100						15797	1580	
721	" Kanalvall	0								595
	Summa		2041	4745		488	976	28423	1951	1667

## F. Frälselä.

genhet, som äges  
af Georg Berg,  
Bjerges inne.  
har följande  
ägor på kartan  
betecknade med  
f.l.

505	Kagåker, åker	1,8	126	978					
506	" "	1,6	158	988					
507	" "	1,6	56	350					
724	Måstermyr, afrygd	100					10324	1032	
725	" "	100					282	28	
726	" "	50					16	32	
727	" "	50					36	07	
728	" åker	1,1	316	527					
729	" "	1,1	275	458					
730	" "	1,1	34	57					
731	" "	1,1	10	167					
732	" "	3	38	127					
733	" "	3	76	253					
734	" "	3	336	1120					
735	" "	3	27	97					
736	" "	3	245	817					
737	" "	3	108	360					
738	" "	3,5	89	254					
739	" "	4	187	534					
740	" "	3,5	134	383					
741	" "	2,5	55	220					
	Summa		2653	8493			10802	1099	

F3. Frälslägen-  
het, som äges  
af Kristoffer  
Kristofferssonson  
Eijre, innehaf-  
foljande ägor  
på kartan be-  
tecknade med  
f3.

1021	Måstermyr, afryd	100					7574	757
1022	"	"	200				46	230
1023	"	"	10				554	554
1024	"	"	8				222	278
1025	"	odluk	5		218	4360		
	Summa				218	4360	881	1819

F4. Frälslä-  
genhet, som ä-  
ges af ~~Oskars~~  
<sup>Hansson</sup>  
Hansson Hora  
Halvards, in-  
nehaf. följande  
de ägor på kar-  
tan beteckna-  
de med f4.

52	Myrgården, odluk	25			30	108		
53	"	"	3		3	1-		
	Summa				60	208		

## F5. Frälselä-

genket, som ä-  
ges af Hans  
Petter Hansson  
Stora Halfvards,  
innehaf följande  
de ägor på karta  
som betecknade  
med F5.

42	Myrleunden, odluk	6	26	43		
43	Myrgården, "	1	3	50		
44	"	2,5	44	176		
45	"	3,5	66	189		
46	"	3,5	32	91		
47	"	2,5	93	372		
48	"	2,5	124	496		
69	"	afrojd	100		25	25
70	"	odluk	2,5	77	3084	
71	"	"	3	296	987	
76	"	afrojd	100		30	30
77	"	odluk	4	568	1420	
78	"	"	4,5	1398	3107	
79	"	"	6	7	117	
80	"	"	3,5	435	1243	
83	"	"	4	376	940	
84	"	"	3,5	296	846	
92	"	"	6	13	217	
93	"	afrojd	8			150 1875
94	"	odluk	4	37	93	
95	"	"	3,5	306	589	
	Öfverföras		4 998	14060	205	1930

		Öfverfördt						4998	14060	205	1930		
96	Myrgårdet,	afryjd	8							332	415		
97	"	odluk	6					662	1103				
98	"	"	5					58	1160				
99	"	afryjd	8							15	188		
100	"	odluk	6					48	80				
101	"	kanal	0										82
782	Mastångr	d vall	0										448
722	"	afryjd	100							305	305		
		Summa						6288	16403	5582	2838		53

F6. Frälselägenhet som äges af Jakob Jakobsson Stora Halfvards innehar följande ågor på kartan betecknade med f. b.

49	Myrgårdet,	odluk	2,5					16	48				
50	"	"	2,5					9	360				
60	"	"	3,5					3	86				
61	"	"	3					1402	4673				
62	"	"	6					85	142				
63	"	"	2,5					1088	4032				
64	"	"	2,5					2886	11544				
65	"	"	3					72	24				
66	"	"	5					74	148				
		Summa						6307	23433				

F7. Frälselä-  
genhet, som äges  
af Jakobina  
Pettersson Stora  
Halfvards, in-  
nehaf följande  
ågor på kartan  
betecknade med  
F7.

372 Myrgårdet, odlak 3,5  
Summa

714 2040

714 2040

F8. Fränselägen-  
het, som äges af  
Mattias Kru-  
sell Stora Half-  
wards, innehaf  
följande ågor  
på kartan be-  
tecknade med F8.

375 Måstermyr, odlak 3

376 " " 4

377 " afrojd 100

Summa

795 2650

305 763

110 3413

14 14

14 14

F9. Fränselägen-  
het, som äges af  
Karl Johansson  
Halfvede, inne-  
haf följande

ägor på kartan  
betecknade med

f 9

895	Måstermyr, afsjöl	100					2426	2426		
896	"	100					2080	2080		
897	"	200					490	245		
898	"	0							114	
899	Lynske, odlad	6		2		33				
900	" afsjöl	10					3	30		
901	"	20					482	241		
902	"	50					57	115		
903	"	80					52	27		
904	"	7					48	69		
	Summa			2			33	51152	5213	114

F 10. Frälselägen  
het som äges  
af Lars Norrby  
Halvede, inne-  
har följande ä-  
gor på kartan  
betecknade med  
f 10.

878	Måstermyr, afsjöl	200					1837	919	
879	"	10					213	2130	
880	"	0							53
919	Lynske, odlad	6		354		590			
920	" afsjöl	16					18	11	
921	"	200					1162	58	
	Öfverföres			354		590	2162	3118	53



										284	473		
865	Måstermyr, afsyd	10										282	282
866	" "	200										10	05
867	" odlark	4							1728	4300			
868	" "	5							1218	2736			
869	" "	6							36	6-			
870	" afsyd	200										25	01
871	" "	200										509	255
872	" "	100										85	85
	Summa								359	7829	6347	628	

F 14. Fränseläger-  
het, som äges af  
Karl Hemström  
Hugleifs, inne-  
har följande ä-  
gor på kartan  
betecknade med

f. 14.

350 Måstermyr, odlark 3

355 " " 3

Summa

1916 1387

1138 3793

3054 10180

F 15. Fränselä-  
gerhet, som äges  
af ~~Karl Gustafsson~~ Kommissarie E. E. ~~Edman~~  
~~son~~ Hugleifs  
innehar följande  
ägor på kar-  
tan betecknade

med § 15

81	Myrgården, odlmk	3,5	26	10 09			
106	" "	5	2648	5296			
107	" "	4,5	742	1649			
108	" "	3,5	35	10-			
109	" "	6	188	313			1
110	" ofröjd	20			51-	255	
272	Myrbagen, ofröjd	100			228	23	
273	" odlmk	3	1335	4450			
274	" "	5	165	330			
275	" ofröjd	50			110	22	
	Summa		5788	14067	85	3-	1

F 16. Fränselågen  
 bet, som äges af  
 Oskar Anders-  
 son, Nicksels,  
 innehar följande  
 de ägor på kar-  
 tan betecknade  
 med § 15.

939	Lynke, odlmk	4,5	27	6-			
939	" "	5	8	08			
1012	Måstermyr, ofröjd	100			78	08	
1013	" "	10			206	206	
1014a	" "	100			294	294	
1014b	" odlmk	5	682	1364			
1015	" "	5	192	384			
1016a	" "	4	3458	8645			
1020	" ofröjd	100			319	319	
	Summa		4608	10901	644	827	

**F 17.** Frälselägen-  
het, som äges af  
Petter Johans-  
sons (Kehvide,  
innehaf foljan-  
de ågor på kar-  
tan betecknade  
med p 17.

51 Myrgården odluk 3.5  
Summa

9	36
9	36

**F 18.** Fräslä-  
genhet, som äges  
af Johan Petter  
Korrbj och hans  
barn innehaf  
följande ågor  
på kartan be-  
tecknade med  
p 18.

351 Måstemyr odluk 3  
353 " " 3  
Summa

1834	6113
992	3307
2826	9420

**F 19.** Fräslä-  
genhet, som ä-  
ges af Bürger  
Khusell Smitts-  
arve, innehaf  
följande ågor

på kartan be- tecknade med p. 19.									
378	Måstermyr, afsjöl	100						147	15
379	" odlnk	4				104	260		
380	" "	3				340	1140		
381	" afsjöl	100						1445	145
382	" "	100						635	64
383	" "	10						240	242
384	" åker	3	668	2227					
385	" odlnk	3				352	1173		
	Summa		668	2227		798	2573	2469	466

F 20. Fränselän-  
genhet som äges  
af <sup>Kung</sup> Johan Johans-  
son Smitts af  
innehaf följande  
de ågor på kar-  
tan betecknade  
med p. 20.

393	Måstermyr, afsjöl	100						602	60
394	" "	10						13	130
395	" åker	3	818	2727					
396	" odlnk	3				285	957		
397	" åker	3	59	1967					
398	" "	4	503	1258					
399	" afsjöl	10						24	240
400	" "	100						1396	140
	Överföres		1911	5952		285	950	2368	570

	Oferforst	1911	59.52			285	950	2368	570	
401	Mästermyr af frisd 0									374
	Summa	1911	59.52			285	950	2368	570	374

F 21. Frälselä.

genhet som äges  
af ~~Anders Matti~~  
son, Imittsarpe  
innehaf följande  
de ågor på kartan  
betekna.  
de med f 21.

371	Mästermyr, af frisd 100							6	06	
372	† odlinsk 4				41	1025				
373	† " 3				988	3293				
374	† " 4				10	257				
	Summa				1498	4568		6	06	

F 22. Frälselä.

genhet, som äges  
af Jakob Jakobs-  
son, Imittsarpe,  
innehaf följande  
de ågor på kartan  
betekna.  
de med f 22.

67	Myrgårdet, odlinsk 2,57				35%	1424				
68	† af frisd 100							8	08	
170	Väthagen, " 7							955	1364	
	Oferföres				35%	1424		1035	1392	

	Överfördt							358	1424	1035	1322
366	Mästernyr, odluk	6						24	4		
367	"	5						215	430		
368	"	4						62	1550		
369	"	3						267	890		
370	"	afsyd	25							746	373
	Summa							1698	4694	1781	1745

F 23. Frälselägenhet, som äges af Per Olof Svanstorp innehar följande ägor på kartan betecknade med f. 23.

281	Myrlagen, afsyd	500								56	11
	Summa									56	11

F 24. Frälselägenhet, som äges af Gustaf Karlsson Svanstorp i Lövåsa innehar följande ägor på kartan betecknade med f. 24.

993	Mästernyr, odluk	4						2712	6780		
994	"	afsyd	10							94	940
995	"	"	80							335	42
	Överförda							2712	6780	1275	982

	<i>Överförth</i>			2712	6780	1275	982
996	Måstermyr, afryjd	80				166	31
997	„	100				516	52
998	„	80				14	12
999	„	80				19	24
1000	„	16				163	660
1001	„ odlunk	5,5		35	636		
1002	„	5		192	3840		
1003	„	5		164	328		
	<i>Summa</i>			5145	11584	2821	1741

**F 25. Frälsetägenhet**, som äges af Axel Larsson *Stenstigen i Lövåsa* innehar följande ägor på kartan betecknade med f. 25.

984	Måstermyr, afryjd	10				55	550
985	„ odlunk	5		262	5240		
986	„	6		402	670		
987	„ afryjd	10				15	150
988	„	80				72	09
989	„	100				1032	103
990	„	80				86	11
991	„ odlunk	5		78	156		
992	„	4		233	5825		
	<i>Summa</i>			543	11891	189	823

Hela skiftes-  
laget innehar  
foljande ägor  
samfaldt.

15	Wäg, afryd	10				5	50
104	Samfald mark,	3	154	513			
105	" "	6	36	60			
137	" wäg	5	4	80			
138	" "	6	33	55			
139	" "	16				35	32
152	" "	10				29	290
360	Wäg	10				252	252
361	"	4	23	58			
362	"	3	5	167			
790	"	4	128	320			
1017	"	4	285	713			
1018	"	5	42	84			
1019	"	55	29	53			
	Summa		82	2103		627	614

Gitta den 3 September 1914  
 På arbetets vägnar:  
 Herman Nyman  
 dist. landstämman

1899.

## Främmande Skifteslags ägor

Spröge sockens 1 <sup>sta</sup> Skifteslag									
G. 7. Frälselä.									
genhet som									
äges af Karl									
Jakobsson Hug.									
leifs, inman									
följande ägor									
på kartan be-									
tecknade med g.									
1100	Mästermyr,	Kanalvall	0						30
1101	"	"	0						754
1102	"	afsydd	100			1.16		1.16	
1103	"	odluk	5		65	13			
1104	"	"	3		3 1/2	103			
1105	"	afsydd	10				622	622	
1106	"	odluk	5		656	13.12			
1107	"	afsydd	50				244	49	
1108	"	Kanal	0						92
Summa					4996	149.12	2026	787	1146


Gjeltt den 3 September 1914  
 För  
 Sjäambitets vägnar:  
 Herman Nyman  
 dist. landman

Att delägarnes utnämning är riktigt upptecknad  
i förelämnade för oss upplästa handling utlämnas.  
Sittet den 3 September 1914.

✓ Albert Johansson för Joh Lerssons Arfve  
 ✓ A. Söderman ✓ O. Thomasson ✓ J. Jacobson  
 ✓ S. Norrby ✓ Jakob Bätelsson ✓ O. Andersson  
 ✓ O. Jacobson ✓ S. Norrby ✓ Gustaf Jakobsson  
 ✓ M. M. M. ✓ Gustaf Håksson

Egenhändig utnämning beviljas af godmännarna  
 Karl Lindqvist. Th. Booberg

Sammandrag  
Förestående Halvforteckning



## Sammmandrag af förestående

Byar, hemman och lagenheter	Reg nr	Andels andel	Littera	Delägares namn
Limbätte	1 <sup>e</sup>	$\frac{287}{2304}$	Ba	Johan Larsens arvingar
Bjerges	1 <sup>7</sup>	$\frac{7}{32}$	Ca	Adolf Goderman
"	1 <sup>6</sup>	$\frac{15}{64}$	" c	Oskar Thomsson
"	1 <sup>3</sup>	$\frac{1}{8}$	" f	Georg Berg
"	1 <sup>8</sup>	$\frac{1}{32}$	" g	Per Lindgren
Eipe	1 <sup>4</sup>	$\frac{3}{16}$	Da	Lars Bätelsson
"	1 <sup>3</sup>	$\frac{3}{16}$	" b	Nils Larsson
"	1 <sup>4</sup>	$\frac{1}{16}$	" c	Per Jespersson
"	1 <sup>0</sup>	$\frac{443}{8064}$	" f	Kristoffer Kristofferssons arvingar
S:t Halvards		$\frac{35}{768}$	Eaza	Konrad Hansson
"		$\frac{5}{768}$	ca 26a	Hans Petter Hansson (Petterson)
"		$\frac{5}{768}$	" ar 76	Konrad Hansson
"	1 <sup>3</sup>	$\frac{1}{32}$	" b	Jakob Jakobsson
"	1 <sup>01</sup>	$\frac{3}{64}$	" ca	Amshelm Hallbom
"	1 <sup>00</sup>	$\frac{1}{32}$	" c b	J <sup>o</sup> J <sup>o</sup>
"	1 <sup>18</sup>	$\frac{3}{768}$	" d 116	<del>Karl Jakobsson</del> August Melin
"		$\frac{1}{192}$	" d 117	Jacobina Petersen
"	1 <sup>9</sup>	afs	" ce 1	<del>Per Hammarslund</del>
Halvede	1 <sup>3</sup>	$\frac{1}{4}$	Fa	Karl Johansson
"	1 <sup>4</sup>	$\frac{141}{2048}$	" b 1 d	Georg Berg Lars Norrby
Hemdarfe	1 <sup>5</sup>	$\frac{5}{32}$	Hb	Jakob Bätelsson
Hugleifs	1 <sup>7</sup>	$\frac{5}{108}$	Ib	Karl Hessström
"	1 <sup>8</sup>	$\frac{5}{128}$	" c	Lars Hedén
"	1 <sup>11</sup>	$\frac{11}{128}$	" d b	Kommisarie E. Eneman
"	1 <sup>5</sup>	$\frac{5}{64}$	" e	Karl Viktor Fransén
Klemette	1 <sup>5</sup>	$\frac{1}{16}$	Kb	Jakob Bätelsson
Mickels	1 <sup>24</sup>	$\frac{1}{128}$	Lact	<del>Jakob Kristoffersson</del>
"	1 <sup>11</sup>	$\frac{322}{1152}$	" b	Oskar Andersson

# Häpdeförteckning

För näringsjord												Årsningsjord				Tunpe		Total Summa				
Tomter, åker o.s.						Ång		Bollingsmark		Summa		jord		di								
areal		uppskattning		areal		uppskattning		areal		uppskattning		areal		uppskattning		areal		uppskattning				
Malt	Ör	Malt	Ör	grön	Malt	Ör	grön	Malt	Ör	grön	Malt	Ör	grön	Malt	Ör	grön	Malt	Ör	grön			
								556		1553									556	1553		
	12556		47667					14774		36196		2733		83863		6206		7019		33536	90882	
	20073		76079		1386		6246	6601		18322		4806		100647		12927		13336		188	41175	113983
	498		26374					1		3322		5981		29696		242		253		63	6286	29949
								234		530		234		500		114		11			348	531
								80		1786		80		1786		15		15			95	1801
								1227		2806		1227		2806							1227	2806
								687		1455		687		1455							687	1455
								3562		7124		3562		7124		2246		1759			5808	8883
																4012		4471			4012	4471
								463		15162		463		15162		13013		3076			17643	18238
								2396		6544		2396		6544		3561		4174			5957	10718
								480		13758		480		13758		395		744		15	890	14502
	285		8018		3928		9097	162		463		699		17578		190		190			718	17768
					1456		3532	5873		17352		7329		14884		8895		3027			16224	17911
								635		1216		635		1216		894		278		28	1557	1494
								755		1325		755		1325		2396		412		4	3355	1737
	286		687									286		687							286	687
	7167		6053					3172		6344		3172		6344		33749		16172		2	36923	22516
	1167		6053					15		0030		1182		6093		327		275			1509	6358
								9184		2064		9184		2064		756		5479		1204	17648	25543
								6211		14508		6211		14508		3819		648			1003	15156
								209		6967		209		6967							209	6967
	3524		13629									3524		13629							3524	13629
								22013		51683		22013		51683		29499		17113		68	5158	68796
								2003		4794		2003		4794						58	2061	4794
								396		9824		396		9824		29		218			425	10042
	1445		4520					709		1395		2154		5915		511		516			2665	6431
								7057		16647		7057		16647		465		47			7522	16644
Öfverföras	4688		1183027		682		18825	105107		255160		158808		457062		134916		79233		1765	295489	536295

Mickels	1 <sup>01</sup>	$\frac{7}{32}$	Lm.	Olof Bätelsson
"	1 <sup>20</sup>	$\frac{1}{576}$	" n.	Lars Engström
Rikvide	1 <sup>15</sup>	$\frac{19}{192}$	Mb.	Nils Larsson
"	1 <sup>10</sup>	$\frac{1}{16}$	" g.	<sup>Karl</sup> Osktör Fransson
"	1 <sup>27</sup>	$\frac{35}{704}$	" fu.	Oskar Jakobsson
"	1 <sup>14</sup>	$\frac{142}{1408}$	" sb.	Hans Hanssons arvingar.
"	1 <sup>31</sup>	$\frac{10}{1408}$	" v.	Lars Engström
"	1 <sup>33</sup>	$\frac{17}{1408}$	" y.	Georg Berg
"	1 <sup>35</sup>	$\frac{3}{55}$	" ä.	Johan Petter Norrby
"		afs.	" l.	Brian Lätmanstorp
Sigleips	1 <sup>17</sup>	"	Na <sup>13</sup>	<del>Jakob Bätelsson</del> Bätel Petersson
"	1 <sup>15</sup>	$\frac{7}{64}$	" c.	Petter Thomsson
"	1 <sup>13</sup>	$\frac{163}{768}$	" f.	Hjalmar Rangstedt
"	1 <sup>19</sup>	afs.	" g <sup>13</sup>	<del>Jakob Bätelsson</del> Bätel Petersson
Smittsarpe	1 <sup>14</sup>	$\frac{131}{4608}$	Oab	Kaufried Jakobson
"	1 <sup>4</sup>	$\frac{3}{16}$	" c.	Birger Krusell
"	1 <sup>10</sup>	$\frac{27}{768}$	" d.	<sup>Karl</sup> Johan Johansson
"	1 <sup>8</sup>	$\frac{3}{32}$	" f.	Jakob Jakobsson
Smosarpe	1 <sup>13</sup>	$\frac{269}{1024}$	Pa.	Herman Pettersson
"	1 <sup>11</sup>	$\frac{19}{1024}$	" aII	Karl Herman Mattsson
"	1 <sup>14</sup>	$\frac{13}{128}$	" b.	<sup>anlygen</sup> Olof Hallgren
"	1 <sup>3</sup>	$\frac{1}{4}$	" c.	Ferdinand Jakobsson
"	1 <sup>5</sup>	$\frac{1}{8}$	" f.	August Hansson
Stembro	1 <sup>6</sup>	$\frac{3}{8}$	Q.	August Jakobssons arvingar
Frälselägenhet	-		F1.	Adolf Söderman, Bjerges
"	-		" 2	Georg Berg
"	-		" 3	Kristoffer Kristofferssons <sup>arvingar</sup> Cipe
"	-		" 4	Oskar Hansson, Stora Halvards
"	-		" 5	Hans Petter Hansson, s
"	-		" 6	Jakob Jakobsson, s
"	-		" 7	Jakobina Pettersson, s

Opocifort	4688	183027	682	18875	105107	255160	158808	457062	134916	79233	1765	295489	536295	
					31	775	31	775				31	775	
	414	828					414	828				414	828	
					138	460	138	460				138	460	
					10	333	10	333				10	333	
					312	520	312	520	256	320		568	840	
	693	2310			3752	1895	4445	9205	70	709		5145	9914	
	826	1632			956	3060	1782	4712				1782	4712	
	1358	8172			16	32	1374	8244	34	34		1408	8238	
					3015	1-50	3015	1-50				3015	1-50	
	267	599					267	599	6923	6936		719	7535	
					113	70627	7285	17096549	2748142829	87232		315559	579980	
					2004	4786	2004	4786	27	27		2274	4813	
					474	1185	474	1185				474	1185	
					3382	6585	3382	6585	6428	6481		1001	13066	
					2234	5450	2234	5450	226	23		246	5473	
	1833	11914			4635	13415	6468	25329	794	847		7262	26176	
	522	1740			3404	10897	3926	12837	282	282		4208	12919	
					1707	5690	1707	5690	644	64	9	2441	5754	
									13236	7764		13236	7764	
					204	408	204	408	6351	546		6555	954	
	2062	6146			784	1568	2846	7714				2846	7714	
	222	604					222	604	1057	1042		1279	1646	
					702	2311	702	2311				702	2311	
					65	2314	65	2314	392	392		1042	2746	
					495	15477	495	15477				495	15477	
	2041	4745			488	976	2529	5721	28423	1951	667	31619	7672	
	2653	8493					2653	8493	10802	1099		13455	9592	
					218	4360	218	4360	881	1819		1099	6179	
					62	228	62	228				62	228	
					6288	14403	6288	14403	5582	2838	53	1240	19241	
					6307	23433	6307	23433				6307	23433	
					714	2040	714	2040				714	2040	
Opocifort	59772	230230	682	18875	15487	53948	11221	467	6439	16226	326	112407	3052450845	756323

Frälselagenhet	-	F 8.	Mattias Krusell, Stora Halvöars
"	-	" 9.	Karl Johansson, Halvöars
"	-	" 10.	Lars Norrby, do
"	-	" 11.	Arshelm Hallborn, Hejdåsvä
"	-	" 13.	Jakob Bätelsson, Hemdåsvä
"	-	" 14.	Karl Hemström, Högåsvä
"	-	" 15.	<del>Karl Jakobsson</del> , do <small>Kommissarie E. Eneman</small>
"	-	" 16.	Oskar Andersson, Mickels
"	-	" 17.	Petter Johanssons, <sup>anfs</sup> Rikvide
"	-	" 18.	Johan Petter Norrby och hans barn
"	-	" 19.	Birger Krusell, Smittåsvä
"	-	" 20.	Johan Johansson, do
"	-	" 21.	<del>Oskar Mattsson</del> , do <small>Gustaf Karlsson</small>
"	-	" 22.	Jakob Jakobsson, do
"	-	" 23.	Bror Bätmanstorp
"	-	" 24.	Gustaf Johanson, Skustupa i Lefvior
"	-	" 25.	Axel Larsson, do - i do
Hela skifteslaget samfällt			

Frälselagenhet - G 7. Sproge sockens 1<sup>sta</sup> skifteslag  
~~Karl Jakobsson~~, Högåsvä i sitta  
Kommissarie E. Eneman

157 ✓

59772	230230	682	18875	154875	394811	221467	643916	426326	112407	3052	450845	756323
-	-	-	-	110	3413	110	3413	14	-14	-	124	3427 ✓
-	-	-	-	2	33	2	33	51.152	5213	114	52312	5246 ✓
-	-	-	-	3.274	6414	3.274	6414	22.098	3160	53	25425	9574 ✓
-	-	-	-	-	-	-	-	1071	1071	-	1071	1071 ✓
-	-	-	-	359	7829	359	7829	6347	628	-	9937	8457 ✓
-	-	-	-	3054	10180	3054	10180	-	-	-	3054	10180 ✓
-	-	-	-	5788	14067	5788	14067	85	3	1	6648	14367 ✓
-	-	-	-	4606	11001	4606	11001	6414	827	-	1102	11828 ✓
-	-	-	-	9	36	9	36	-	-	-	9	36 ✓
-	-	-	-	2826	9420	2826	9420	-	-	-	2826	9420 ✓
668	2227	-	-	798	2573	1466	4800	2469	466	-	3935	5266 ✓
1911	5952	-	-	285	950	2196	6902	2368	570	374	4938	7472 ✓
-	-	-	-	1498	4568	1498	4568	6	06	-	1558	4574 ✓
-	-	-	-	1698	4694	1698	4694	1781	1745	-	3479	6439 ✓
-	-	-	-	-	-	-	-	56	11	-	56	-11
-	-	-	-	5146	1584	5146	1584	2821	1741	-	7967	13325 ✓
-	-	-	-	543	1891	543	1891	189	823	-	732	12714 ✓
-	-	-	-	82	2103	82	2103	127	614	-	1447	2717

1235	238409	682	18875	194817	495567	263988	752851	336613	129596	4629	60523	882447
-	-	-	-	4996	14912	4996	14912	2026	787	1146	8168	15699

6235	238409	682	18875	199815	510479	868984	767763	338639	130383	5775	613398	898146
------	--------	-----	-------	--------	--------	--------	--------	--------	--------	------	--------	--------

Sittu den 3 September 1914  
 På ämbetets vägnar:  
 Hermann Nyman  
 dist. kundtjänare

Summarisk berättning.

Summarisk beräkning och fördelning till grund  
 torrlagda ägor hörande till Silte sockens Skifteslag in-

Byar, hemman och lägenheter	Skattor	Littera	Delägares namn
Linhatte	$\frac{287}{2304}$	Ba	Johan Larssons arfvingar ✓
Pjerges.	$\frac{7}{32}$	Ca	Adolf Loderman
"	$\frac{15}{64}$	" c	Oskar Thomsen
"	$\frac{1}{8}$	" f	Georg Berg "
"	$\frac{1}{32}$	" g.	Per Lundgren "
Öipe	$\frac{3}{16}$	Da	Lars Brätelsön ✓
"	$\frac{3}{16}$	" b	Nils Larsson
"	$\frac{1}{16}$	" c	Per Jespersson ✓
"	$\frac{443}{8164}$	" f	Kristoffer Kristofferssons arfv.
St. Halvards	$\frac{35}{768}$	Eaada.	Konrad Hansson
"	$\frac{5}{768}$	" a2ba	Hans Petter Hansson ✓
"	$\frac{5}{768}$	" a2bb	Konrad Hansson
"	$\frac{5}{32}$	" b.	Jakob Jakobsen
"	$\frac{3}{64}$	" ca	Anselm Hallbom ✓
"	$\frac{1}{32}$	" cb	✓
"	$\frac{3}{768}$	" d2b	August Melin ✓
"	$\frac{1}{92}$	" d2b.	Jakobina Pettersson.
"	afs.	" ce.	Karl Hedlund ✓
Halvvide	$\frac{1}{4}$	Fa	Karl Johansson
"	afs	" a2	Georg Berg "
"	$\frac{41}{2048}$	" b1b	Lars Norrby.
Hemdarve	$\frac{5}{32}$	Hb	Jakob Brätelsön
Hugleips	$\frac{5}{128}$	Ib	Karl Hemström
"	$\frac{5}{128}$	" c	Lars Hedins arfvingar.
"	$\frac{11}{128}$	" d2.	Kommissari E. Eneman "
"	$\frac{5}{64}$	" e.	Karl Viktor Fransson ✓

för laga skiftet å de genom utdikning af Mästermyr  
om Fodra häradet af Gotlands län; Upprättad år 1914.

Ynnestof enligt den beslutade delningsgrunden			Som ökas med omdel i skiftet och samfällighets före skiftet			Summa			Som minskas med allmänna urdentig af oskiftad			Behållen uppskattning					
Torsjd		Årsjd		Torsjd		Årsjd		Torsjd		Årsjd		Torsjd		Årsjd		Summa	
Skatt	År	Skatt	År	Skatt	År	Skatt	År	Skatt	År	Skatt	År	Skatt	År	Skatt	År	Skatt	År
	1553	-	-	04	01	1557	01	10	01	1547	-	-	1547				
	83863		2019	212	64	84075	7083	658	144	83417	6939	90356					
	100647		13336	243	80	100890	13416	639	140	100251	13276	113527					
	29696		253	70	21	29766	274	200	50	29566	224	29790					
	520		11	02	-	522	11	04	01	518	10	528					
	1786		15	04	02	1790	17	08	02	1782	15	1797					
	2806		-	07	01	2813	01	10	01	2803	-	2803					
	1455		-	04	01	1459	01	08	01	1451	-	1451					
	7124		1759	20	06	7144	1765	44	09	7100	1756	8856					
	-		4471	10	03	10	4474	10	24	-	4450	4450					
	15162		3076	44	13	15206	3089	1-	20	15106	3069	18175					
	6544		4174	24	08	6568	4182	-90	12	6478	4170	10648					
	13758		744	35	10	13793	754	-80	10	13713	744	14457					
	17578		190	43	12	17621	202	1-	10	17521	192	17713					
	14884		3027	43	12	14927	3039	130	15	14797	3024	17821					
	1216		278	04	01	1220	279	-08	-	1212	279	1491					
	1325		412	04	01	1329	413	09	02	1320	411	1731					
	687		-	02	-	689	-	02	-	687	-	687					
	6344		16172	54	16	6398	16188	230	45	6168	16143	22311					
	6083		275	15	04	6098	279	28	10	6070	269	6339					
	2-64		5479	60	18	20124	5497	150	28	19974	5469	25443					
	14508		648	36	11	14544	659	2-	-20	14344	639	14983					
	6967		-	17	05	6984	05	44	-02	6940	03	6943					
	13629		-	32	10	13661	10	32	10	13629	-	13629					
	51883		17113	160	48	51843	17161	380	30	51463	17131	68594					
	4794		-	11	03	4805	-03	22	03	4783	-	4783					
<i>Överföras</i>	424676		78452	1160	351	425836	78803	3196	590	422640	78213	500853					

Klemette	1/16	Kb	Jakob Bätelsfon
Mickels	1/28	Lac	Jakob Kristoffersfon v
"	$\frac{322}{1152}$	a b	Oskar Andersson
"	7/32	" m.	Olof Bätelsfon v
"	1/576	" n	Lars Engström
Rikvide	19/192	Mb	Nils Larsson v
"	1/16	" g	Karl Viktor Fransfon v
"	$\frac{35}{704}$	" p	Oskar Jakobsfon
"	$\frac{142}{1408}$	a sb	Hans Hansfons arfvingar v
"	$\frac{10}{1408}$	a v	Lars Engström
"	$\frac{17}{1408}$	" y	Georg Berg v
"	3/55	a ä	Johan Petter Norrby
"	af	" t	<del>Braut Bätelmanns arfv</del>
Sigleips	"	Na <sup>13</sup>	Bätel Pettersfon v
"	7/64	a c	Petter Thomsson
"	$\frac{163}{768}$	a f	Hjalmar Rangstedt
"	af	a g <sup>13</sup>	Bätel Pettersfon v
Smittsarpe	$\frac{121}{4608}$	Oab	Ericid Jakobsfon v
"	3/16	" c	Birger Krusell v
"	$\frac{77}{768}$	" d	Johan <sup>Karl</sup> Johansson
"	3/32	a b	Jakob Jakobsfon
Snosarpe	$\frac{269}{1024}$	Pa	Herman Pettersfon
"	$\frac{19}{1024}$	" a11	Karl Herman Mattsson
"	$\frac{13}{128}$	a b	Olof Haugrin
"	1/4	" c	Ferdinand Jakobsson v
"	1/8	a f	August Hansson
Stembro	3/8	a.	August Jakobsfons arfv
Träselägenhet		F1.	Adolf Toderman, Bjerges
"		" 2.	Georg Berg v
"		" 3.	Kristoffer Kristoffersfons arfv, Eipe v
"		" 4.	Oscar Hansfon, St. Halvards v
"		" 5.	Hans Petter Hansfon v

Securina

<i>Chloris</i>	424676	78452	1160	351	425836	78803	3196	590	422640	78213	500853
	9824	218	24	07	9848	225	130	15	9718	210	9928
	5915	516	35	04	5950	520	-	-	5950	520	6470
	16647	47	40	12	16687	59	1-	20	16587	-39	16626
	775	-	02	01	777	01	03	01	774	-	774
	828	-	02	01	830	01	02	01	828	-	828
	4604 753	867	01	-	536	867	01	-	535	867	1402
	3334 433	495	01	-	377	495	01	-	376	495	871
	520	320	02	01	522	321	04	2	518	319	837
	92053 753	7093 8673	24	07	9304	1588	70	12	9234	1578	10805
	4712	-	11	03	4723	03	23	03	47-	-	47-
	8204	34	20	06	8224	40	40	12	8184	28	8212
	1-50	-	24	07	1-74	07	80	07	9994	-	9994
	577	6726	18	05							
	4786	27	11	03	4797	30	87	03	4710	27	4737
	1185	-	03	01	1188	01	08	01	1180	-	1180
	6585	6481	30	09	6615	6490	90	11	6525	6479	13004
	5450	23	13	04	5463	27	110	05	5353	22	5375
	25329	847	63	18	25392	865	1-	11	25292	854	26146
	12637	282	30	09	12667	291	100	19	12567	272	12839
	5690	64	14	04	5704	68	40	08	5664	-60	5724
	-	7764	17	05	17	7769	17	05	-	7764	7764
	408	546	02	01	410	547	03	02	407	545	952
	7714	-	18	05	7732	-05	32	05	7700	-	77-
	604	1042	04	01	608	1043	04	01	604	1042	1646
	2311	-	05	02	2316	02	06	02	2310	-	2310
	2314	392	06	02	2320	394	07	02	2313	392	2705
	15477	-	37	11	15514	11	126	11	15388	-	15388
	5721	1951	18	05	5739	1956	49	13	5690	1943	7633
	8493	1099	23	07	8516	1106	50	14	8466	1092	9558
	4360	1819	15	04	4375	1823	140	13	4235	1810	6045
	228	-	-	-	228	-	-	-	228	-	228
	16403	2838	46	13	16449	2851	249	40	16200	2811	19011

<i>Chloris</i>	118037	107300	1701	504	619738	108208	4868	829	614870	107375	722245
----------------	--------	--------	------	-----	--------	--------	------	-----	--------	--------	--------

Fralslagshet

F 6

- Jakob Jakobsfon, Torv Halvards
- Jakobina Pettersfon, d
- Mattias Krusell, d
- Karl Johansson, Halvede
- Lars Norrby, d
- Arshelm Hallbom, Hejdarfoe v
- Jakob Bätelsfon, Hejdarfoes v
- Karl Hemström, Hugelips v
- Kommis. E. Eneman, d v
- Oskar Andersson, Mickels
- Petter Johanssons arfo. Rikvide v
- Johan Petter Norrby och hans barn v
- Birger Krusell, Sonittarfoe v
- ~~Johan~~ Johansson, d
- Gustaf Karlsfon, d
- Jakob Jakobsson, d
- Brax båtsmanstorp
- Gustaf Johansson, Stenstigen i Lefvide
- Åxel Larsson, d i d
- G 7. Kommis. E. Eneman, Hugelips i Sitta (Hickar Spröge Sol)

~~Brax båtsmanstorp försäkrad sålunda:~~

Rikvide

25/512 Maj  
 7/69 Mj  
 47/1008 Mj  
 7/6 Mj  
 58/1008 Mj  
 7/28 Mj  
 4/1008 Mj  
 7/69 Mj  
 48/2008 Mj  
 69/2008 Mj

- Johan Johansson  $\frac{1}{8}$  oel
- Nils Larsson  $\frac{1}{8}$  oel
- Karl Cedergren  $\frac{1}{28}$  oel
- Karl Fransfon  $\frac{1}{14}$  oel
- Petter Norrby  $\frac{1}{4}$  oel
- Olaf Olafson Smittarfoe  $\frac{1}{16}$  oel
- Karl Karlsfon (Georg Boery)  $\frac{1}{7}$  oel
- Kans Kansfons arfo  $\frac{1}{8}$  oel
- Arshelm Hallbom }  $\frac{1}{16}$  oel
- Nils Larsson }

Summa

Summary

Chesford	61 8037	10 7709	17 01	50 461	97 38	10 8204	48 68	8 29	61 4870	10 7375	72 2245
	23433	- -	56	14	23489	14	158	14	23331	- -	23331
	2040	- -	05	01	2045	01	5	01	2040	- -	2040
	3413	14	08	02	3421	16	21	09	3400	- 07	3407
	33	5213	12	04	- 45	5217	45	175	- -	5042	5042
	6414	31 60	23	06	6437	31 66	57	10	6380	31 56	9536
	- -	10 71	03	- -	- 03	10 71	03	03	<del>10 68</del>	10 68	10 68
	7829	628	20	06	7849	634	3-	35	7549	599	8148
	10180	- -	24	06	10204	06	20	06	10184	- -	10184
	14067	3 -	34	10	14101	310	100	- 10	14001	300	14301
	11001	827	28	08	11029	835	50	14	10979	821	118-
	36	- -	- -	- -	36	- -	- -	- -	36	- -	- 36
	9420	- -	22	06	9442	06	60	06	9382	- -	9382
	48 -	466	13	04	4813	470	25	06	4788	464	5252
	6902	570	18	05	6920	575	55	10	6865	565	7430
	4568	06	11	03	4579	09	39	07	4540	02	4542
	4694	1745	15	04	4709	1749	50	07	4659	1742	6401
	- -	11	- -	- -	- -	11	- -	- -	- -	11	- 11
	11584	1741	32	08	11616	1749	110	- 20	11506	1729	13235
	11891	823	30	08	11921	831	120	34	11801	797	12598
	14912	787	30	10	14942	797	230	10	14712	787	15499

Summary	76 5660	12 9769	21 03	614	76 7763	13 0383	63 34	12 11	76 1429	12 9172	89 0601
	75	867	03	01	278	868	03	01	75	867	942
	- -	21	249	- 01	- 22	249	01	- -	21	249	270
	150	1734	08	- 02	158	1736	08	02	150	1734	1884
	37	434	01	- -	38	434	01	- -	37	434	471
	86	990	03	- 02	89	992	03	02	86	990	1076
	15	166	- 01	- -	16	166	01	- -	15	166	181
	22	267	01	- -	23	267	01	- -	22	267	289

Silva du 9 December 1914.  
 P<sup>o</sup>ambitito vinas  
 Hermann Vinnun

89 0601  
 5107



		Oversigt								18	365	1	01
af	859	Måstervej, m. p. bleke l <sup>no</sup> 0,190 har	4							18	450		
Silte	5:53	C) Fortsætning af væ- gen til l <sup>no</sup> C <sup>o</sup> Træk- angsåker, som utstæ- kes til l <sup>no</sup> F 2, 6 meter bred:											
	790	Lampold væg	4							128	320		
	769	Trækangsåker, væg	3							2	67		
af	761	Åker, m. p. l <sup>no</sup> gus	2	32	160								
"	760	Åker, m. p. l <sup>no</sup>	1,6	43	269								
"	742	Åker, m. p. l <sup>no</sup> l <sup>no</sup> l <sup>no</sup> 0,235 har	1,8	12	17								
Silte	5:63	D) Nya vägen mel- lan Bjerges gårdstom- ter, längs kanalen til l <sup>no</sup> och myrskifte, 7 meter bred:											
af	615	Myrskiftet, tomt & l <sup>no</sup>	3,5	33	94								
"	622	Åker, m. p. l <sup>no</sup> gus	3	39	130								
"	623	Åker, m. p. l <sup>no</sup>	2	1	50								
"	611	l <sup>no</sup> l <sup>no</sup> l <sup>no</sup>	3,5							28	80		
"	612	Åker, l <sup>no</sup>	3	12	40								
"	599	Åker, l <sup>no</sup>	2,5	1	40								
"	598	Åker, l <sup>no</sup>	3	15	50								
"	597	Åker, l <sup>no</sup>	3	8	27								
"	591	Åker, l <sup>no</sup>	2	9	45								
"	590	Åker, m. p. l <sup>no</sup> gus	1,8							18	89		
		Oversigt		823	972					552	1371	1	01

				1972	1973						
		Överförst		223	972			552	1371	1	01
af	589	Kenskiptet, odl. m. p. f.									
		ogrus 2.5						6	240		
"	375	Åker, m. p. bleke	3	24	80						
"	376	" " "	3	24	80						
"	377	" " "	3	24	80						
"	378	" " m. p. sand	3	28	93						
"	379	" " "	3	28	93						
"	342	" " m. p. ogrus	4	19	48						
"	341	" " "	5	19	38						
	340	Å kanalvall	100							54	05
af	370	Måstermyr, stul. myrl.	30							105	52
"	371	Å kanalvall	100							48	05
"	377	Å traskbotten	100							35	04
"	378	Å "	100							17	02
"	381	Å "	100							135	14
		ca 0,800 kar									
		af Nya vägen från									
Silte	5:15	Gynkevägen till lit.									
		Fiv: Skifte vid Spra-									
		ge gränser, 7 m. bred.									
af	984	Måstermyr, stul. myrl.	10							9	09
"	985	Å odl. m. m. p. bleke	5					13	86		
"	992	Å " "	4					32	80		
"	1004	Å " "	4					12	30		
"	993	Å " "	4					4	1-		
"	1005	Å " "	5					63	126		
"	1017	Samfärdväg m. p. bl.	4					42	558		
"	1018	Å "	5					32	64		
		Överförst		389	1484			1024	2587	413	92

		<sup>Å</sup> Överföröt	389	1484			1024	2587	413	92
af	1019	Lanfäld väg god m. p. f. 5,5 m <sup>2</sup> 0,443 kor					22	41		
Sitte	s:47	f) Fortsättningen på vägen från Halvards till grustaget i Eske träsk 6 meter bred:								
	152	Lanfäld väg 10							29	290
af	139	" " 16							30	02
"	134	Myrgärdet fest bitenk 16							16	10
"	133	" " 16							1	06
"	132	" grusbakke 50							28	06
"	130	" strub. myrl 80							3	-
"	128	" träskbotten 100 m <sup>2</sup> 0,376 hekt.							26	03
Sitte	s:44	g) Väg från vestra landsvägen strax böder om storkanalen till grustaget i Eske träsk och vägen från Halvards, 7 m. bred:								
	15	Väg 10							5	50
af	54	Myrgärdet, otku god m. p. f. 6					28	47		
"	66	" " " 5					21	42		
"	64	" " m. m. p. bleke 2,5					112	448		
"	65	" " m. p. f. ö bleke 3					24	80		
"	104	Lanfäld mark, otku 3					4	13		
"	88	Myrgärdet, otku god m. p. f. 3					7	33		
"	87	" " " 6					48	81		
		Överföröres	389	1484			129	3360	839	459

		Oferforth	389	1484				129	3360	839	459
af	85	Myrgården, odn, m.p. lds	3,5					17	49		
"	84	" " "	3,5					39	111		
"	81	" " "	3,5					13	180		
"	108	" " "	3,5					32	91		
"	107	" " m.m.p. blek	4,5					17	31		
"	106	" " "	5					98	196		
"	110	" flub. myrl.	80							8	04
"	123	" "	80							180	09
"	124	" "	80							64	01
"	125	" "	80							160	02
"	130	" "	80							744	09
"	128	" Traskbotten	100							740	01
		per 0,693 har									
silte	s:51	h. Wägen från myrvägen langs bält manstorp till lit Mar. myrskifte 6 auiter bred:									
af	360	Wäg per 0,170 har	10							17	170
silte	s:44	i) Fortsättningen af Wägen till Lynke fram till Lefvide gränsen, 7 m. bred									
	952	Lynke, odn, m.p. lds	5					55	140		
	953	" åker, "	3	11	37						
	954	" " "	3	12	40						
	955	" " "	3	14	47						
		Oferforth	426	1608				1608	4128	1455	655

		Oxenforst	42.6	16.08	1608	4128	1445	655	
	956	Synke, åker, m. p. lög.	3	12	40				
	957	Å " Å	3	18	60				
	958	Å " Å	3	2	67				
	959	Å lunda	5			1	12		
		Å 0,148 har							
Seite	5:43	h/ Fortsättning af Vågen till lilla F3: Skifte, 6 u. bred.							
af	99	Myrgärdet, steb. mysl.	8				21	26	
"	101	Å kanal	0						2
"	98	Å odla, m. p. jaad	5			18	36		
		Å 0,041 hekt.							
Seite	5:64	h/ Våg, lilla till F15 7 meter bred:							
af	253	Myrbagen, steb. Skop- s-betrak	10				3	30	
"	252	Hagmyr, träskbotten	100				137	14	
"	249	Å odla, m. p. bleke	3			115	383		
		Å 0,282 har							
Seite	5:65	m/ Grustägt i Es ketrask.							
af	123	Myrgärdet, steb. mysl.	80				396	198	
"	124	Å Å	80				198	25	12
"	125	Å Å	80				2	13	
"	126	Å Å	80				12	15	
"	127	Å träskbotten	100				22	02	
af	128	Å Å	100				1133	113	
"	129	Å steb. mysl.	80				207	26	4
		Oxenforst	47.6	17.75	1747	4559	3426	1107	18

		Oxerforst	476	1775	1747	4559	3426	1107	18
af	130	Myggårdet, stult myrl.	80				126	16	
"	267	Myrkogen, s	80				114	14	
"	268	s kanalvall	200				217	11	
"	269	s s	200				19	10	
"	270	s träskbotten	200				106	53	
		Summa 3,816 kar							
		Summa	476	1775	1747	4559	5133	1211	18
		Sammandrag							
		Aker	476	1775					
		Odlingomark	1747	4559					
		Summa	2223	1334					
		Afrensingsjord					5133	1211	
		Tempediment							18
R. N.	18	G7. Frälselägen.							
		Spröjketen Spröje Mäst.							
		ermyr, som äges af							
		Kommissarien G.							
		Ememan har be-							
		kommitt sina uti							
		laga skiftet inga							
		ende ägor i följän							
		de							
		Enda skifte							
af	249	Hagmyr, odl. m. m. på			1755	5851			
		blake 3							
"	252	s träskbotten	100				369	368	
		Oxerforst			1755	5851	369	368	

G7

		Överfördt				1758	5851	369	368	
	253	Hagavä, träskbotten	200					1034	52	v
	254	" grusbäck	50					446	89	v
	255	" fjäl. betrak	16					75	47	v
of	265	Myrhagen, stub. skog- ö betrak	10					38	38	v
"	269	" Kanalvass	200					726	36	v
"	270	" Träskbotten	200					946	47	v
	271	" "	100					2365	237	v
	272	" "	100					228	23	v
of	273	" odl. m. i. p. bleke	3			821	2737			
"	1101	Kästarens, kanalvass	0							408
	1102	" Träskbotten	100					116	116	
	1103	" odl. bl. i. p. bleke	5			65	13			
of	1104	" " m. i. p. bleke	3			131	4533			
		Summa				4586	14421	10708	1053	408

Äröningsjorden består of

odlingsmark

4 586 / 4421

Beräkna i gamla gylmät.

lit innehåller:

Äröningoj. 9 <sup>1/2</sup> 9,3 <sup>1/2</sup>

Äröningoj. 21 " 22,1 "

Tufterjord. — " 26,4 "

Lågenhetens hela are

al utgör 15,702 hektar,

eller 31 tunnul, 25,8

hufvudland

R. N.

1<sup>2</sup> Ba. LehätteReg. n<sup>o</sup>: 1<sup>2</sup>,  $\frac{287}{2304}$  mantaltal krono skatte,  
som äges af Johan  
Larssons arfv.har bekommit  
sina uti laga skif-  
tet ingående ägor  
i följande  
Enda skiftet

af 357 Mårtermyr, odlen. m. m.

på bleke 3

383 1277

" 359 " " m. på gress 5

138 272

Summa

519 1549

Larssons ägor består af  
odlingar

519 1549

Beräknadt i gamla ut-  
mättet innehåller det  
ta skifte 1 tunn 1,7  
kopplande

R. N.

1<sup>7</sup> Ca. Bjerges, Reg.n<sup>o</sup>: 1<sup>7</sup>,  $\frac{1}{32}$  mantalkrono skatte, som  
äges af Adolf  
Soderman er-håller med hvar  
boenderätt sina  
uti laga skiftet  
ingående ägor

Ca

		uti följande 2 <sup>de</sup> skiften:																	
		1 <sup>st</sup> skiftet																	
af	615	Hemskiftet, gårdst. ö																	
		trädgård	3,5	412	11,77														
	616	d	d	4	88	2,20													
	617	d	d	4	38	95													
	618	d	korvbacke	10												34		34	
	619	d	åker, m. p. grus	3	212	707													
	620	d	"	d	3	342	1140												
	621	d	"	d	3	246	830												
af	622	d	"	d	3	257	857												
"	623	d	"	d	2	8	4-												
	624	d	"	d	2,5	245	980												
	625	d	"	d	2,5	10	4-												
	626	d	"	d	2,5	302	1208												
	627	d	"	d	2,5	264	1056												
	628	d	"	d	2,5	94	376												
	629	d	"	d	2,5	135	540												
	630	d	"	d	2,5	316	1264												
	631	d	"	d	2,5	358	1432												
	632	d	"	d	2,5	39	1560												
	633	d	"	d	2,5	31	1240												
	634	d	"	d	2,5	271	1084												
	635	d	"	d	3	23	767												
	636	d	"	d	3	184	613												
	637	d	"	d	3,5	168	480												
	638	d	"	d	3,5	156	440												
	639	d	"	d	2,5	78	312												
			Huvudsum		5276	19174										34		34	

				5276	19174											34	34	
Oveerfoort																		
640	Thomskiftet, åker, m. på																	
		grus	2.5	68	272													
641	Å	åker	Å	3	41	1367												
642	Å	"	Å	3	168	560												
643	Å	"	Å	3	178	573												
644	Å	"	Å	2.5	85	340												
645	Å	"	Å	2.5	9	360												
646	Å	"	Å	2.5	6	240												
647	Å	"	Å	2.5	15	60												
648	Å	"	m. p. lbl. gr.	2	332	1660												
649	Å	"	Å	2	32	16-												
650	Å	"	Å	2	184	920												
651	Å	"	Å	2	77	385												
652	Å	"	Å	2	128	640												
653	Å	"	m. på grus	2.5	176	704												
654	Å	"	Å	2.5	214	856												
655	Å	"	Å	2.5	84	336												
656	Å	"	Å	2.5	84	336												
657	Å	"	Å	2.5	8	320												
658	Å	"	Å	2.5	3	120												
659	Å	"	m. p. pinnb.	2	305	1525												
660	Å	"	Å	2	186	930												
661	Å	"	Å	2	246	1230												
662	Å	"	Å	2	24	12-												
663	Å	"	Å	2	518	2590												
664	Å	"	l. m. p. grus f.	4	9	235												
665	Å	"	m. på m. p. f.	4	212	530												
666	Å	"	m. p. lbl. grus	2.5	478	1912												
Oveerfores				10	334	40985											34	34

Ca

		Öfersförst		11 334 4 0985				34	34
667	Ämneskiftet, odl. m. på								
	jbl. grus	3				6-	2-		
668	" " "	3				142	473		
669	" åker, lös m. p. sand	4	79	198					
670	" " "	4	108	270					
671	" " m. p. lbl. grus	3	96	320					
672	" " "	3.5	74	211					
673	" " lös m. p. f. ö. gr.	4	8	2-					
674	" " "	4	3.6	90					
675	" " m. p. lbl. grus	2.5	15	60					
676	" " "	2.5	26	104					
677	" " "	2.5	53	212					
678	" " "	2.5	10	4-					
679	" " m. p. f. gr. ö. f.	4	218	545					
680	" " "	5	18	360					
681	" " "	5	139	278					
682	" lända	10						32	32
af 683	" odl. m. p. bleke	5				305	610		
" 684	" " "	4.5				86	191		
" 685	" åker, blom. p. bleke								
	ö grus	5	62	124					
" 686	" " "	5	56	112					
" 687	" " "	5	44	88					
" 688	" " "	4	32	80					
" 689	" " "	4	22	55					
" 690	" " "	4	14	35					
" 691	" " "	4	4	10					
" 692	" st. b. surland	8						698	873
	Öfersfören		11 772	4 4737		593	1474	264	939

		<i>Överförda</i>	11 772 447 37				593	1479	767	939
693	Å	Årens skiftet, odlar m. f. u.								
		grus	5				1 182	23 64		
694	Å	Å	6				34	5 67		
695	Å	Å	5,5				968	27 53		
696	Å	Å	6				92	1 63		
697	Å	Å	6				2 075	34 58		
698	Å	Årens myrl.	7						17	243
699	Å	Å	6,5						95	14 62
700	Å	Årens m. f. f. b. l. k.								
		grus	3,5				1 458	41 60		
701	Å	Årens m. f. f. o. g.	4,5				1 072	23 82		
702	Å	Å	5				382	7 64		
703	Å	Årens b. a. k. e.	8						434	543
704	Å	Årens m. f. f. b. l.								
		grus	3				592	19 73		
705	Å	Å	4,5				93	37 20		
706	Å	Å	3,5				265	7 57		
707	Å	Å	3,5				346	9 89		
708	Å	Årens m. f. f. o. g.	1,8				762	42 33		

*Summa* 11 772 447 37 11 051 287 47 2 318 31 87

*Årens skiftet jordens består af*  
*Træter, åker o. d.* 11 772 447 37  
*Årens skiftet* 11 051 287 47  
*Summa* 22 823 734 84

*Beräkna i gamla yt-*  
*mättet i m. ch. ålter:*  
*Årens skiftet 46 fl. 7,4 fl.*  
*Årens skiftet 4 . 22,2 .*

Ca

2<sup>dra</sup> skiftet

af 278	Myrkagen, träskbott.	500						157	31 v
279	♂	♂	100					322	32 v
280	♂	♂	100					88	89 v
282	♂	Sämre myrl	50					204	41 v
283	♂	stamb. backe	14					306	119 v
284	♂	fidl betrak	10					416	416 v
285	♂	skog. fjöl betru	8					198	2475 v
286	♂	vätaktigt	15					83	153 v
287	♂	svd skgl. betru	12					748	623 v
288	♂	odla, m. p. l. o. fjöl.	5					3668	7332
289		Stagaker, åker, örbl m. fjöl							
		bera	2,5	148	592				
290	♂	"	♂	2,5	78	312			
291	♂	"	♂	2,5	88	352			
292	♂	"	♂	2,5	94	376			
293	♂	"	♂	2,5	104	416			
294	♂	"	♂	2,5	10	40			
		Summa		612	2448			3668	7332
		5864							3899

Turovningjordens består af:

åker 612 2448

Odlingssk 3668 7332

Summa 4278 9780

Beräkna i gamla ytmättet innehåller:

Turovningj. 8 P<sup>te</sup> 21,3 H<sup>ca</sup>

Åkeravningj. 11. = 28,2 "

Förnamnda tvåne skiftet innehålla till.

Samman:

Toniter åker o. d.	12384	47185
Odlingsmark	14717	36029
Summa	27101	83214

Åkråsingjord 8182 7086

Hemmansdelens hela  
i skiftet ingående areal utgör 35,283 hektar, eller 71 tunn. 15,1 köpp. Lande

R. N. 1<sup>16</sup> Cc. Bjerges Reg.  
10<sup>16</sup> 1<sup>16</sup> 15<sup>16</sup> 16<sup>16</sup> mantal  
krono skatte, som  
äges af Oskat  
Thomsson erhåller med hvarbo.  
enderätt sina uti  
laga skiftet ingående ågor uti följande 2<sup>de</sup> skiftet.  
1<sup>sta</sup> skiftet

af 358	Måstermyr, odl. n. p. gr.	4			5	15		
" 360	Åväg	10					7	70
" 365	Måstermyr, odl. n. p. gr.	6			45	75		
" 366	" " "	6			13	217		
" 367	" " "	5			109	218		
" 370	" stub. myrl	20					134	67
508	Hemskiftet, åker, n. p. gr.	3	252	873				
509	" " "	3	224	747				
	Öfverföras		486	1620	29	525	207	137

Cc.

		Överförd	486	1620	29	525	204	137
510		Hemskiftet, åker, m.p. gr. 3	208	693				
511		" " " 3	194	647				
512		" " " 3	162	540				
513		" " " 3	317	1047				
514		" " m.p. bls & gr. 2,5	342	1368				
515		" " m.p. bl gr. 2	14	7-				
516		" " " 2	135	675				
517		" " " 2	92	460				
518		" " " 2	62	310				
519		" " " 2	45	225				
520		" " m.p. sod. lera 2	124	620				
521		" " " 2	88	440				
522		" " " 2	6	3-				
523		" afgräfd väg 10					64	64
524		" Skogbev. backe 10					15	150
525		" sidl. betnk 9					19	211
526		" fiedl. god betnk 7					448	140
527		" " " 1,5					174	268
528		" odlar, m.p. fbl gr. 4,5			51	1133		
529		" skogbev. betnk 10					598	598
530		" skogbev. betnk, m.p. lera or 7					1688	2411
531		" örbacke 10					148	148
532		" lika med 530. 7					1397	1996
533		" sidl. betnk 7,5					12	160
534		" " " 7,5					23	307
535		" " " 1,5					126	194
536		" skogbev. backe m.p. gr. 5			268	536		
		Överfördes	2452	9645	1068	2194	5537	7284

		Öfersford		2452	9645	1068	2194	5537	7284	
537	Stemskiftet, grusbäck	h				155	258			
538	St grund m. f. gr	10						765	765	
539	St " " " " " "	20						426	213	
af 541	St åker, m. f. grus	5		83	166					
542	St " " " " " "	4		37	92					
543	St " " " " " "	3		159	530					
544	St " " " " " "	3		158	527					
545	St " " " " " "	2,5		405	1620					
546	St " " " " " "	2,5		326	1304					
547	St " " " " " "	3		303	1010					
548	St " " " " " "	3		326	1087					
549	St " " " " " "	3,5		374	1069					
550	St " " " " " "	2,5		8	320					
551	St " " " " " "	2,5		9	360					
552	St " " " " " "	2,5		168	672					
553	St linda, " " " "	3				2	67			
554	St åker, " " " "	2,5		112	448					
555	St " " " " " "	2,5		88	352					
556	St " " " " " "	3,5		98	280					
557	St " " " " " "	3,5		4	114					
558	St utgrävd	0								32
559	St åker, m. f. grus	3,5		236	674					
560	St " " " " " "	3,5		148	423					
561	St " " " " " "	3,5		175	5-					
562	St " " " " " "	3,5		24	686					
563	St linda	10						24	24	
564	St " " " " " "	10						55	55	
565	St " " " " " "	10						34	34	
		Öfersfors		6098	21879	1243	2519	11841	8375	32

Cc.

		Överlöf		6 098	2 1829			1 243	2 519	6 841	8 375	32
566a		Ämshuset, linda	10							37	37	
566b	♂	♂	10							28	28	
567	♂	åker, m. p. sand	2,5	98	392							
568	♂	" m. på grus	3	375	1250							
569	♂	"	3,5	316	903							
570	♂	"	3,5	374	1069							
571	♂	"	3,5	355	1014							
572	♂	" m. på sand	3	219	730							
573	♂	" m. p. grus	3,5	11	314							
574	♂	"	3,5	156	446							
af 575	♂	" m. p. bleke	3	596	1987							
" 576	♂	"	3	658	2193							
" 577	♂	"	3	648	2160							
" 578	♂	" m. p. sand	3	704	2347							
" 579	♂	"	3	644	2147							
580	♂	odlu m. p. grus	5					432	864			
581	♂	"	4					1 318	3 295			
582	♂	"	3,5					216	617			
583	♂	" linda öväg	4					3	75			
584	♂	"	4					34	85			
585	♂	kanal	0									64
586	♂	"	0									9
587	♂	odlu, m. p. grus	3,5					37	1057			
588	♂	"	4					760	1905			
af 589	♂	" m. p. på grus	2,5					1 018	4 072			
" 590	♂	"	1,8					262	1455			
" 591	♂	åker, m. på grus	2	88	425							
592	♂	"	2	79	395							
		Överlöf		11 515	39 651			5 185	15 944	6 906	8440	188

		11	51	3	9	51	5	185	1	59	44	6	906	8	440	185	
Olofsfors		11	51	3	9	51		5	185	1	59	44	6	906	8	440	185
af	593 Hemskiftet, åker, m. p. gr.	2	7			350											
	594 " åker, m. p. grus	3	18	6		620											
	595 " " "	3	7	2		240											
	596 " " "	3	10	6		353											
af	597 " " "	3	10	4		346											
a	598 " " "	3	16	1		537											
"	599 " " "	2,5	7	4		296											
	600 " " "	2,5	11	5		460											
	601 " linnö vägg	10										185		185			
	602 " åker, m. p. grus	2,5	7			280											
	603 " " "	2,5	8			352											
	604 " " "	3,5	22			629											
	605 " " "	3,5	18	4		526											
	606 " " "	3,5	18			514											
	607 " " "	3,5	16	8		480											
	608 " " "	3,5	18			514											
	609 " linnö	5						4					80				
	610 " " m. p. grus	3						128					427				
af	611 " " "	3,5						272					491				
"	612 " åker	3	6	5		227											
	613 " gårdstomt	3	8	2		273											
	614 " " - trädg.	2,5	15	4		616											
Summa			13	797	4	7264		6	025	1	6942	7	094	8	628	185	
Beredningsjorden består af:																	
Tosuter, åker o. d.			13	797	4	7264											
Odlingssmark			6	025	1	6942											
Summa			19	822	6	4206											
Betalnad i gamla yttre tet innehåller:																	

Arvöringar 40 pld 4,9 Hst

Arvöringar 14 " 11,9 "

Amförlin " 13,2 "

2<sup>dra</sup> skiftet

171 Arvöring, avg, m.p. lbt. gr 2 702 3510

172 " " m.p. lbt. f. t. gr 2,5 684 2736

173 Arvöring, åker, m.p. å

grus 2,5 16 640

174 " åker, m.p. grus 2,5 18 720

175 " " " 2 148 740

176 " " " 2 13 650

177 " " " 2 95 475

178 " " " 2 85 425

179 " " " 2 82 410

180 " " " 2 44 220

181 " " " 2 72 360

182 " " " 2 56 280

183 " " " 2 57 285

184 " " " 2 95 475

185 " " " 2 7 350

186 " " " 2 7 350

187 " " " 2 72 360

188 " " " 2 7 350

189 " " " 2 62 320

190 " " " 2 5 250

191 " " " 2 125 625

192 " " " 2 514 1070

193 " " " 2 238 1190

194 " " " 2 224 1120

Opvickor 2401 11665 1386 6246

					2401	14665	1386	6246						
195	Överfördt													
	Storängskärr, åker, m. på													
		grus	2		241	1205								
196	Åker, m. på	grus	2		231	1155								
197	"	"	2		29	1450								
198	"	"	2		297	1485								
199	"	"	2		472	2360								
200	"	"	2		18	9-								
201	"	"	3.5		79	206								
202	"	"	2.5		57	288								
203	"	"	2.5		108	432								
204	"	"	2		148	740								
205	"	"	2		148	740								
206	"	"	2.5		176	704								
207	"	"	2.5		19	760								
208	"	"	2.5		276	704								
209	"	"	2.5		168	672								
210	"	"	2.5		32	128								
211	"	"	3		56	187								
212	"	"	3		48	160								
213	"	"	3		48	160								
214	"	"	2.5		74	296								
215	odlu. fänk. lunda		5						6	100				
216	" lunda ö. väg		5						5	1-				
217	Åker, m. på	tbl. grus	2.5		202	808								
218	"	"	2.5		234	936								
219	Myrshagen, odlu. m. på													
		tbl. grus	5						458	916				
220	vät		10									528	528	
	Överförda				6056	28101	1386	6246	568	1136	528	528		

Cc.

	<sup>a</sup> Överfördt		6 056 281 01	1 386	6246	568	1136	528	528
221	Myrkagen, vät	15						29	193
222	d Skogen, backe	8						1902	2378
223	d Sidl. betrak	10						162	162
224	d do	6				15	250		
225	d Skogen, backe	8						30	375
226	d Sidl. betrak	12						10	83
227	d jaad-grensbacke	10						156	156
228	d odla, m.p. jaad	4				44	110		
229	d sämre mysl.	30						1385	462
230	d d	40						31	78
231	d d	20						85	425 v
	Summa		6 056 281 01	1 386	6246	762	1496	5983	4840 v
Förväningjordens består af:									
	åker		6 056 281 01						
	äng		1 386 6246						
	Odlingssmark		762 1496						
	Summa		8 204 35843						
Beräknadt i gamla yt-mättet innehåller:									
Förväningj. 16. 1 <sup>de</sup> 19,8 Kl.									
Åkröningj. 12. 3,8 "									
Förväningj. 2 <sup>de</sup> skiftet									
innehålla tillsammans:									
	Troster, åker o.d.		19853	75365					
	äng		1386	6246					
	Odlingssmark		6787	18738					
	Summa		28026	110-49					
	Åkröningjord							13077	13468
	Troster								

Hemmansdelens hela  
i skiftet ingående areal  
utgör 41,291 hektar, el  
ler 83 tunnland 20.6  
kloppeland

R.N. 1<sup>o</sup> Cf. Bjerger's Reg.  
nr: 1<sup>o</sup>, 18 mantal  
krono skatte, som  
äges af Georg  
Berg, erhåller  
för sina i laga  
skiftet ingående  
ägor följande 2<sup>de</sup>  
skiften:

af	nr	beskrifning	areal	skatt	totalt
	742	Tjaskängsäker, åker, m. på lera	1.8	39	216
"	743	Åker, m. på bl. gr.	2	48	240
"	744	Åker, m. på bl. gr.	2.5	49	196
"	746	Åker, m. på bl. gr.	2.5	64	256
"	747	Åker, m. på bl. gr.	3	43	144
"	748	Åker, m. på bl. gr.	3	53	176
"	749	Åker, m. på bl. gr.	3	58	193
	752	Åker, m. på grus	2.5	125	5-
	753	Åker, m. på bl. gr.	2.5	82	328
	754	Åker, m. på bl. gr.	1.6	178	1113
	755	Åker, m. på bl. gr.	1.6	195	1219
	756	Åker, m. på bl. gr.	1.6	245	1531
		Öfverföres		1179	6112
				15	11

Cf.

		<sup>a</sup> Öfverförth		1	177	6112
757		Teuskängpäker, åker, u				
		fria lbl. guss	1,6	256	16-	
758	♂	åker, ♂	1,6	237	1463	
759	♂	" ♂	1,6	236	1475	
af 760	♂	" ♂	1,6	163	1019	
" 761	♂	" ♂	2	101	505	
762	♂	" ♂	2	94	470	
763	♂	" ♂	2	71	355	
764	♂	" ♂	2	14	7-	
765	♂	" ♂	2	136	680	
766	♂	" ♂	2	13	650	
767	♂	" ♂	2	102	510	
768	♂	" ♂	2	19	950	
		Summa		3032	16489	
Sparisningsorden består af						
åker						
Beräkning i gamla ytmät.						
tet innehåller detta flif.						
te 6 tunad. 4,5 kappfl.						
3 <sup>dra</sup> skiftet						
af 461		Torpet, åker, u. p. ler	2	1	50	
" 462	♂	" ♂	2	24	120	
" 463	♂	" ♂	2	22	110	
" 464	♂	" ♂	2,5	2	08	
465	♂	" ♂	1,8	19	106	
466	♂	" ♂	1,8	25	139	
467	♂	" ♂	1,8	19	106	
af 468	♂	" ♂	2,5	13	52	
		Öfverförth		134	691	

			Överförst																			
af	469	Torpst, lunda	10	134	191																	
"	472	Åker, m. p. l. bl. gr	2	31	155																	
"	474	Åker betrak	8															41		50		
	475	Åker, m. p. l. bl. gr	3											40						1333		
	476	Åker, lunda	10																13	130		
	477	Åker, m. p. l. bl. gr	3											57						19		
	478	Åker, m. p. l. bl. gr	2	176	880																	
	479	Åker, m. p. l. bl. gr	2	52	260																	
	480	Åker, m. p. l. bl. gr	1,8	69	383																	
	481	Åker, m. p. l. bl. gr	1,5	129	860																	
	482	Åker, m. p. l. bl. gr	1,5	82	547																	
	483	Åker, m. p. l. bl. gr	1,5	48	320																	
	484	Åker, m. p. l. bl. gr	1,8	44	247																	
	485	Åker, m. p. l. bl. gr	1,8	47	261																	
	486	Åker, m. p. l. bl. gr	1,8	58	332																	
	487	Åker, m. p. l. bl. gr	1,8	7	389																	
	488	Åker, m. p. l. bl. gr	0																			
	489	Åker, m. p. l. bl. gr	1,5	157	1047																	
	490	Åker, m. p. l. bl. gr	1,5	8	533																	
af	491	Åker, m. p. l. bl. gr	1,6	3	188																	
"	496	Åker, m. p. l. bl. gr	2	9	45																	
	497	Åker, m. p. l. bl. gr	2	12	60																	
	499	Åker, m. p. l. bl. gr	2	20	10																	
	500	Åker, m. p. l. bl. gr	1,6	226	1413																	
af	501	Åker, m. p. l. bl. gr	1,6	45	281																	
"	504	Åker, m. p. l. bl. gr	10																2	22		
Summa				1699	9879									97					3233	174	184	13
Sveriges jordens består af:																						

Cg

åker	1 699	9879		
Odlingssk	97	3233		
Summa	2 669	13112		
Beräkna i gamla yt. mättet innehåller:				
Grönsöringsj. 5 flä 13,0 kka				
Möröringsj. ~ " 11,3 "				
Huspediment. - " 4,1 "				
Förenämnda 2 <sup>de</sup> skiftet innehålla tillsammans:				
Åker	4 731	2 6368		
Odlingssk	97	3233		
Summa	5 701	2 9601		
Grönsöringsjord			177	184
Huspediment				
Hemmansdelens hela skiftet ingående areal utgör 5,938 hektar, eller 12 tunnol 0,9 kopsland.				

63

R. N. 1<sup>o</sup> Cg. Bjerges Reg.  
 nr 1<sup>o</sup> 132 mantal  
 krono skatte, som  
 äges af Per Lund-  
gren, har bekom-  
 mit sina uti laga  
 skiftet ingående  
 ägor i följande  
Eneda skifte  
 af 356 Måstermyr, odlu myr.



D6.

Beräknaad i gamla ytmät  
tet innehåller:

Turossvingej. 1 Pd 21,7 M<sup>2</sup>

Afrossingej - " 9,0 "

Hemmansdelens hela i  
skiftet ingående areal  
utgör 0,967 hektar, eller  
1 tunn. 30,7 koppland.

N<sup>13</sup> D6. Cipe, Reg. N<sup>13</sup>

3/16 mantal krono  
skatte, som äges  
af Nils Larsson  
har bekvämt  
sina uti laga skif  
tet ingående ägor i  
följande

Enda Skifte

af	76.	Myrgårdet, kanalv. 100					151	151
"	77	D odla, m. a. p. bleke 4	305	762				
"	78	D " bleka p. bleke 4,5	588	1306				
"	79	D " grd. a. p. gr 6	16	27				
"	80	D " m. på lols. 3,5	243	694				
		<u>Summa</u>	1152	2789			151	151

Turossvingejorden består af  
odlingsmk.

1 152 2789

Beräknaad i gamla ytmätt  
innehåller:

Turossingej. 2 Pd 10,7 M<sup>2</sup>

Afrossingej - " 9,8 "

Hemmansdelens hela i  
skiftet ingående areal  
utgör 1,303 hektar, eller  
2 tunn. 20,5 karpfland.

R.N. 1<sup>te</sup> De. Eipe, Reg. m. 1<sup>te</sup>

1/6 mantal krono  
skatte, som äges  
af Per Jespersson  
har bekommit si-  
na uti laga skif-  
tet ingående ägor  
i följande

Enda skifte

af 76	Myrgårdet kanalosen	100				7	07
" 77	St. osten, m. m. p. bleke	4	117	2,93			
" 78	St. " bleke, p. bleke	4,5	35	7,78			
" 80	St. " m. jä. bbs	3,5	127	3,63			
Summa			594	14,34		7	07

Skroddingsjorden består af  
odlingsmark

594 1434

Beräknadt i gamla ytmät-  
tet innehåller:

Skroddingsjor. 1<sup>te</sup> 6,5 H.  
Skroddingsjor. — " 4,5 "

Hemmansdelens hela  
i skiftet ingående areal  
utgör 0,664 hektar, eller  
1 tunn. 11,0 karpfl.

Df

R. N.:	N <sup>o</sup>	Df. Lipe Reg.																		
		20:1 <sup>o</sup> , <sup>443</sup> / <sub>8064</sub> mantal																		
		krone skatte, som																		
		ages af Kristoffer																		
		Kristoffersens																		
		arferinger har be-																		
		kommit sine uti																		
		laga skiftet ingåen-																		
		de ågor i följande																		
		<u>Ennda skifte</u>																		
af	61	Myrgårdet, ortu, m. m. på																		
		sand-bleke	3							499	15	63								
	62	" " grd m. p. sand	6							85	142									
af	64	" " m. m. p. bleke	2.5							61	244									
"	65	" " m. p. f. ö bleke	3							576	19	20								
"	87	" " grd m. p. grus	6							486	8	13								
"	88	" " grd m. p. sand	3							303	10	10								
	89	" " " "	3							186	1	20								
	90	" " " "	6							295	4	92								
	91	" " " "	6							206	3	43								
af	92	" " " "	6							4	57									
"	98	" " m. p. sand	5							45	90									
"	99	stubb. myrl.	8										129	162						
	100	ortu, m. p. sand	6							48	80									
af	101	kanal	0																	12
"	102	stubb. myrl	8										106	133						
"	103	ortu grd m. p. sand	6							31	517									
"	104	Lansgård mark	3							15	5-									
	105	" " " "	6							36	60									
		Summa								3328	85	61	235	275						12

Jurösningsjorden består af

odlingsmark

3 328 8561

Beräknaadt i gamla ytmät  
tet innehåller:

Jurösningsj. 6  $1^{\text{de}}$  23,7  $1/4$

Afrösningsj. - " 15,2 "

Unspediment - " 9,7 "

Hemmansdelens beläi  
skiftet ingående areal  
utgör 3,575 hektar, eller  
7 tunn. 76 skapfland.

R. N. 1

<sup>27</sup> Ezraa. Stora

Halvårds Reg. n<sup>o</sup> 1 <sup>27</sup>

$\frac{35}{768}$  mantal kro.

no skatte, som

äges af Konrad

Hansson, har

bekommit sina

uti laga skiftet

ingående ägor uti

följande

Enda skifte

af 317 Kvästermyr, odlu, m. m.

på grus 5

425 850

" 318 " " m. på bleke 3

108 36-

Tumrod

1505 4450

Detta skifte består af odlingsmark  
och innehåller i gamla  
ytmettet 3 tunn. 15  $1/4$

1505 4450

## Färba

129	Färba, Stora								
	Halvårs Reg. Nr. 189								
	$\frac{5}{168}$ mantal kro-								
	no skatte, som								
	äges af Hans								
	Petter Hansson								
	har bekräftat								
	sina etilaga skif-								
	tet ingående ägr								
	i följande								
	Enkla Skifte								
af	311 Holmhagen, fjell god.								
	betänk 8							34	42
"	313 D sidl. betänk 10							7	70
"	317 Måsternys, orlu, m.m.								
	på grus 5				8	16			
"	318 D " m. på bleke 3				231	770			
"	319 D grusbakke 8							25	31
"	320 D stemb. myrl. 10							7	70
"	321 D myrl. m. p. gr 8							43	54
322	D orlu, m.m. p. bleke 3				4304	14347			
323	D " D 4				166	415			
324	D " D 4				16	4			
325	D stemb. myrl. 10							78	780
326	D fjell. betänk 10							206	206
327	D " " 10							64	64
328	D Högbo. bakke 9							32	356
af	329 D samre myrl 50							695	139
"	330 D träskbotten 500							1405	28
	Överföras				4869	15948		3712	1840

	Oversfordt			4869	15948	3712	1840
af 331	Holmhagen jämsvat 30					1	13
" 332	∫ sidl. betank 8					16	2
333	∫ ∫ 10					184	184
	<b>Summa</b>			<b>4869</b>	<b>15948</b>	<b>4066</b>	<b>3327</b>
	Morsningjordens består af						
	Odlingaank	4869	15948				
	Bekendte i gamle timest						
	tit innehæller:						
	Morsningj. 9 <sup>1/2</sup> 27,6 <sup>1/2</sup>						
	Morsningj. 8 " 7,6 "						
	Heimansdelens hela						
	i skiftet ingående areal						
	utgör 8,955 hektar, eller						
	18 tunn. 3,2 kappland						
R.N. 1 <sup>30</sup>	<b>Earbb Stora</b>						
	Halvards by n <sup>o</sup> 1 <sup>30</sup>						
	<sup>5</sup> / <sub>768</sub> mantal kro						
	no skatte, som						
	äges af Konrad						
	Hansson, hvil						
	ket sina uti laga						
	skiftet ingående						
	ägor i följande						
	<u>Earra Skifte</u>						
307	Holmhagen st. b. Skiftet						
	betank 8					112	1390
308	∫ ∫ 10					1624	1624
	<b>Oversfordt</b>					<b>2736</b>	<b>3014</b>



R-N

1<sup>3</sup> Eb. Forra Half-wards. Reg. nr. 1<sup>3</sup>,

732 mantal kronor

skatte, som äges

af Jakob Jakobs-

son, erhåller sina

i luga skiftet in-

gående ägor i följ-

jande:

Enda Skifte

af 334	Måstermyr, träskbotan	500						1936	39
335	d. Säuremyrland	50						57	114
336	d. Träskbacke	10						512	512
337	d. Odru, m. fr. bleke-								
	grus	5			628		1256		
338	d. " "	4			1414		3535		
339	d. " "	3			512		3207		
340	d. " "	3			636		2120		
341	d. " "	3			888		2960		
342	d. " "	4			272		680		
343	d. Kanal	0							15
344	d. Kanalbank	100						756	76
Summa					480	13758	3774	741	15

Förorsningjorden består af

Odlingssmk.

480 13758

Bekämdhögarna ytniät

tet innehåller:

Förorsningj. 9 Pl. 23, 1 Kld.

Hörsningj. 7 " 20,7 "

Tufsedra. - " 9,7 "

Eca.

Hemmandelens hela  
i skiftet ingående areal  
utgör 8,724 hektar, eller  
17 tunn. 21,5 koppel.

R. N. 1<sup>21</sup> Eca. Stora Half-  
vards Reg. nr. 1<sup>21</sup> 3/4  
mental krono skat-  
te, som ägas af  
Anshelm Hall-  
born, hvar utan  
äbyggnader erhål-  
lit sina i skiftet  
ingående ägor i  
följande  
Enda Skifte

791	Hexarfe, åker, m. p. grus	4	66	165
792	„ „ „	4	208	520
793	„ „ „	4	186	465
794	„ „ „	4	146	365
795	„ „ „	4	9	225
796	„ „ „	4	134	335
797	„ „ „	4	66	165
798	„ „ „	4	92	230
799	„ „ „	4	125	313
800	„ „ „	4	152	380
801	„ „ „	3,5	76	217
802	„ „ „	3,5	56	160
803	„ „ „	3,5	49	140
	Överskott		1446	3680

		Åkerförsk	1446	3682										
804	Medar. för åker, m. p. gr.	3,5	98	280										
805	Å "	3,5	44	126										
806	Å "	3	4	133										
807	Å "	3	12	4-										
808	Å "	3	114	380										
809	Å "	3	28	93										
810	Å "	3	78	260										
811	Å "	3	86	287										
812	Å "	3	72	240										
813	Å Skoghus lina, m. p. gr.	3,5	162	463										
814	Å afgräsd lina	10							174	174				
815	Å åker, m. p. grus	3,5	222	134										
816	Å "	3,5	175	5-										
817	Å "	3,5	176	509										
818	Å "	3	94	313										
819	Å "	3	55	183										
820	Å brykåla	10							16	16				
821	Å Traskungu, ång, m. p. gr.	5			464	938								
af 822	Å "	5			1647	3294								
" 823	Å "	5			85	17-								
824	Å "	6			66	110								
825	Å "	3,5			40	1143								
826	Å " m. p. bl. gr.	2,5			41	1640								
af 827	Å "	2,5			55	220								
" 828	Å " m. p. grus	5			12	24								
Summa			285	8018	3904	9059	162	463	19	190				
Tillsammans består af åker			285	8018										
" ång			3904	9059										
" Odlingar			162	463										
" Summa			1911	17540										

Ecb.

Beräkna i gamla upmät  
tet in skälles:

Suröningj. 14 <sup>1<sup>st</sup></sup> 0,3 <sup>1<sup>st</sup></sup> K<sup>1<sup>st</sup></sup>

Äroningj. ~ " 12,3 "

Hemmansdelens hela skiftet

ingående areal

utgör 7,106 hektar, eller

14 tunn. 12,6 skapstund

R N: 1<sup>22</sup> Ecb. Stora Half

wards, Reg. nr. 1<sup>22</sup>

132 mantal hemmo-

skatte, som äges af

Arshelm Hallborn,

han utan äbyggna

der erhållit sina

i laga skiftet ingä-

ende ägor i följande

de 2<sup>de</sup> skiften:

1<sup>sta</sup> skiftet

af	822	Träskängen, ång, m. p. gr.	5	113	226		
"	823	" " " "	5	28	56		
"	827	" " m. på lbl. gr.	25	255	1020		
"	828	" " m. på grus	5	516	1032		
	829	" " " "	5	618	1236		
	830	" Sudd	10			428	428
	831	Korumpån jord betruk	10			128	128
	832	" grus m. på bleke	25			94	376
	833	" " " "	10			168	668
		Överföras		153	3570	2164	16-

			153	3570			2164	16
834	Körumpen, grös m. j. bleke	25					905	362
835	✓	50					596	119
836	✓	50					23	46
837	✓ träskbotten	100					3171	318
838	✓	100					134	134
839	✓	100					1071	1071
Summa			153	3570			19121	3650
Trodsmingsjorden består af			153 3570					
avg.								
Beräkna i gamla ytmet								
tet innehåller:								
Trodsmingsj. 3 flä 3,2 R.								
Afrodsmingsj. 38 " 23,5 "								
<u>2:ra skiftet</u>								
af 897	Mästeravg. träskbotten	200					455	23
" 911	Synke, högbe. orlande	10					3	30
" 914	✓ vat	16					104	65
" 915	✓ odlu, m. j. bl. gr	5			1691	3382		
916	✓ vat	16					194	101
af 917	✓ odlu, fjdl betnk	6			458	763		
918	✓ träskbotten	100					146	15
af 919	✓ odlu, fjdl betnk	6			296	493		
920	✓ vat	16					18	11
af 921	✓ träskbotten	200					35	13
" 932	✓ odlu, fjdl. betnk,							
	m. j. i. grus	6			14	24		
" 933	✓ " " " "	6			308	514		
934	✓ vat	16					96	60
Oprensning					2767	5176	1293	338

Edub.

	9	Oxenfordh			2 767	5776	1 293	3 38
af	935	Symbie, odla. au. p. bl. gr. 5			1 452	2994		
"	936	" " grd au. p. f. aud 5,5			954	1735		
"	937	" " au. p. bl. gr 4,5			192	427		
		Summa			5 365	1 0242	1 293	3 38

Förösningsjorden består af  
 Odlingmark

5 365 1 0242

Beräknaad i gamla utmät-  
 tet innehåller:

Förösningsj. 10 Rd 27,7 Kk

Afrösningsj. 2 " 19,8 "

Förnämnda två skiften  
 innehålla tillsammans:

Are

1 53 3570

Odlingmark

5 365 1 0242

Summa

6 895 1 3812

Afrösningsjord

20 414 3988

Hemmande ens hela  
 i skiftet ingående areal  
 utgör 27,309 hektar, eller  
 55 tunn. 10,2 kapph.

1<sup>18</sup> Edub. Stora Halv-

wards, Reg. N. 1<sup>18</sup>, 768

mantal krono-

skatte, som äges

af August Melin

erhåller sina i skif-

tet ingående ägor

i följande

<u>Enda Skifte</u>												
af	76	Myrgårdet, kanalvæ	100								49	05
"	77	St. skov, m. m. p. bleke	4			82	205					
"	78	St. " bleken p. bleke	4,5			375	834					
"	80	St. " m. p. bl. jord	3,5			15	186					
"	106	St. " m. m. p. bleke	5			33	66					
"	107	St. " " "	4,5			8	178					
"	108	St. " m. p. bl. jord	3,5			4	11					
"	218	Myrbogen, kanalvæ	200								33	02
Summa						639	1480				82	07
Færesmingjordens består af												
Odlingens				639	1480							
Beræknadt i gamle yf-												
målet indeholder:												
Færesmingj. 1 f. 9,4 H.												
Færesmingj. — . 5,3 "												
Heromansdelens hele i												
skiftet ingående areal												
utgør 0,700 hektar, eller												
1 tønde 14,7 kæmpel.												
R. N. 1 <sup>20</sup>	Edub. Stora Half-											
	wards Reg. N. 1 <sup>20</sup>											
	1192 mantal kron-											
	skatte som äges											
	af Jakobina Pet.											
	Persson, har be-											
	kommit sina i											
	saga skiftet ingä-											
	ende ägar uti följ.											

Ecei

fjärde

Enda Skifte

af	50	Myrgårdet, odla. m. p. f.	2,5			1	40
"	51	" " " "	2,5			4	16
"	52	" " " "	2,5			17	68
"	53	" " " "	3			1	33
"	54	" " ju. på fard	6			7	116
"	55	" " " "	5			134	268
af	56	" " " " p. bleke	2,5			25	100
"	64	" " " "	2,5			35	140
"	66	" " ju. på fard	5			25	50
		Summa				555	1731

Detta skifte består af odlingar och innehåller i gamla ytområdet beräknadt 1 tunnad. 4,0 kasseland.

R. N. 1<sup>o</sup> Ecei. Stora Half-  
wards Reg. nr. 1<sup>o</sup>, för  
alltid afsondrad  
lägenhet, som äges  
af Karl Hed-  
lund, har bekom-  
mit sina i laga  
skiftet ingående  
ägor uti följande.

Enda Skifte

13	Gäddstomt o. trädgård	5	20	4
14	" " " "	3	86	287
	Summa		286	687

Detta skifte består af Tomter  
och innehåller i gamla  
ytmättet beräknadt  
18,6 kappland c

286 187

R. N.

1<sup>3</sup> Fa. Halvvede,  
Reg. nr: 1<sup>3</sup>, 1/4 mantal  
krono skatte, som  
äges af Karl Jo.  
Kamsjöns Depps  
i Tröjel, har be-  
kommit sina uti  
laga skiftet ingå-  
ende ägor uti föl-  
jande 2<sup>de</sup> skiftet  
1<sup>sta</sup> skiftet

295 Holmhagen, uti åker, m

p. l. l. grus 5

294 588

296 d sidl. betänk 8

2834 3543

297 d beaktig vat 15

38 253

298 d d 15

108 72

299 d stueb. god betänk 10

253 2530

300 d jern god skynk 8

1094 1368

301 d stueb. myrl 50

53 106

302 d träskbotten 100

474 47 2

303 d d 100

4 04

304 d d 100

56 06

305 d stueb. myrl 50

15 03

306 d träskbotten 500

12 - 5 240

Överföras

294 588 20064 8172 2

Fa.

		<sup>2</sup> Överförst					294	588	20 066	8172	2
af	330	Mästermyr, träsk botten	500						819	164	
"	334	"   "   "   "	500						176	03	
		Summa					294	588	28 432	8339	2
		Gröningsjorden består af									
		"   "   "   "		294	588						
		Beräknadt i gamla yt- mättet ironhällen:									
		Gröningsj. - Pl. 19, 182									
		Äröningsj. 57 " 19, 0 "									
		Impediment ~ " 0, 1 "									
		<u>2<sup>da</sup> skiftet</u>									
af	357	Mästermyr, odl. m. på									
		"   "   "   "   "   "	3				86	286			
"	358	"   "   "   "   "   "	4				48	120			
"	359	"   "   "   "   "   "	5				35	70			
"	360	Wäg	10						12	12	
	361	"   "   "   "   "   "	4				23	58			
af	362	"   "   "   "   "   "	3				39	131			
"	363	Mästermyr, odl. m. på									
		"   "   "   "   "   "	3				247	823			
	364	"   "   "   "   "   "	4				132	330			
af	365	"   "   "   "   "   "	6				69	115			
"	366	"   "   "   "   "   "	6				11	183			
"	367	"   "   "   "   "   "	5				101	212			
	368	"   "   "   "   "   "	4				62	155			
	369	"   "   "   "   "   "	3				267	890			
af	370	"   "   "   "   "   "	20						577	254	
"	371	"   "   "   "   "   "	100						12	01	
		Överföras					1782	4768	531	267	

						1782	4768	531	267
		Överfördt							
	372	Måstermyr, odlu, m. u. jä							
		bleke	4			41	1025		
	373	♂ " ♂	3			988	3293		
	374	♂ " m. u. p. bl. & gr.	4			10	257		
	375	♂ " ♂	3			795	2650		
	376	♂ " ♂	4			305	763		
af	377	♂ träskbotten	100					105	10
"	378	♂ " ♂	100					7	01
"	379	♂ odlu, m. u. p. bleke	4			28	70		
"	380	♂ " ♂	3			9	3-		

Summa

4498 / 3119 643 278

Ursämsningsjordens består af

Odlingsmark

4498 / 3119

Beräknadt i gamla utmättet innehåller:

Ursämsningsj. 9 <sup>1/2</sup> 3,6 kha

Afrämsningsj. 1 " 9,7 "

Föremända två skiften innehålla tillsammans:

Odlingsmark

4792 / 3707

Afrämsningsjord

29075 8617

Skiftdementen

Hemmansdelens hela i skiftet ingående areal utgör 33,869 hektar, eller 68 tunnland 19,5

skapland

fa<sup>2</sup>

3. 24. 17

*fa<sup>2</sup> Halvvede*  
 för alltid afsond  
 rad lägenhet,  
 som äges af Ge-  
 org Berg har  
 bekommit sin  
 i skiftet ingåen-  
 de ägor uti följande

*Eneda skifte*

af	457	Torpst, lunda s väg	5			4	98			
"	458	s åker, m. på lera	2	25	105					
"	459	s " s	2	29	145					
"	461	s " s	2	12	60					
"	491	Högåker, s	1,6	36	225					
	492	s " s	1,6	6	375					
	493	s " s	1,6	37	231					
	494	s " s	2	5	250					
	495	s " s	2	42	210					
af	496	s " s	2	19	95					
	498	s väg	5			16	92			
af	501	s åker, m. fr. bl. gr	1,6	145	907					
	502	s " s	1,6	105	656					
	503	s " s	1,6	105	656					
af	504	s väg s lunda	10					32		32
	505	s åker, m. fr. geb. ler	1,8	176	978					
	506	s " s	1,6	158	988					
	507	s " s	1,6	56	350					
			Summa		1055	6251	2	40	32	32
Huvudsingjordens består af										

åker	1 155	6251
odlingmark	2	40
Summa	1 075	6291

Beväsknad i gamla yt-  
mättet innehåller:

Inrösningj. 2 P<sup>te</sup> 5,7 4/10

Afrösningj. ~ . 2,0 .

Lagenhetens hela are-  
al utgör 1,107 hektar,  
eller 2 tunn. 7,7 kapp-  
lande

R. N. 1<sup>te</sup> Frid. Halvede

Reg. nr. 1<sup>te</sup>, 2078 man-  
tal krono-skatte,  
som äges af Lars  
Korrbu, har be-  
kommit sina i  
Laga skiftet ingä-  
ende ägor uti föl-  
jande 2<sup>de</sup> skiften  
1<sup>sta</sup> skiftet

af 353 Mästermyr, och m. m.

på bleke 3

682 2274

354 d " d 3

10 333

af 355 d " d 3

789 2630

" 356 d " d 3

2 188 8760

Summa

4 259 14197

Detta skifte består af odlingmark  
och innehåller i gamla

H6

ytområdet beräknad

8 tunn. 20,1 hektar.

2<sup>da</sup> skiftet

873. Nüstemyr, kanalvall 100

224 22

af 874 d träskbotten 200

1304 15

" 875 d odla, bleka p. bleka 4

734 1855

" 876 d " m. p. bleka 4

3715 9287

877 d kanalvall 100

37 37

Summa

4449 11122

1898 124

Förväningsjorden består af:

odlingomk

4449 11122

4449 11122

6347 1246

Beräknad i gamla ytområdet innehåller:

Förväningj. 9 f. 0,4 kld.

Förväningj. 3 " 27,0 "

För nämnda två skiften innehåller tillsammans:

Odlingomk

8708 25319

Förväningsjord

1898 124

Hemmansdelens hela

i skiftet ingående areal

utgör 10,606 hektar, eller

21 tunn. 15,5 hektar.

R N:

1<sup>5</sup> H6. Hemdärfve,  
 Reg. 20:1<sup>5</sup>, 1/2 mark.  
 Tal krono skatte,  
 som äges af Ja-  
 kob Bätelsjö,  
 har bekommit

Sinna i laga skiftet  
 tet ingående ägor  
 i följande  
 Enda skifte

840	Måsternys träskotta	100							27	27
841	o odl. blekn. p. bleke	5			448	896				
842	o m. u. p. bleke	4			268	670				
843	" " "	4			30	750				
844	" " "	4			278	695				
of 845	" " "	4			71	1775				
" 846	" " "	4			44	11				
" 847	" " "	4			168	420				
" 848	" " "	4			172	430				
" 849	" " "	4			144	360				
" 850	" " blekn. p. bleke	5			203	406				
851	träskotten	100							226	23
of 852	o odl. m. p. bleke	4			2916	7290				
" 854	flennaktigt	10							82	82
" 855	flenna	20							104	52
	Summa				6047	14792			682	184

Grovsingjorden består af:

Oblingsmark

6047 / 14792

Bekäntat gamla stämnet  
 tet innehåller:

Grovsingj. 12 St. 8, 10, 11, 12

Hörsingj. 1, 2, 3, 4

Hemmansdelens hela

i skiftet ingående a-

real utgör 6,929 hektar, eller

13 tunn. 20,2 köpst.

## Ib. - Ic

R. N.:

1<sup>7</sup> Ib. Hagleips,  
 Reg. nr. 1<sup>7</sup>, 7/28 mantal  
 krono skatte, som  
 äges af Karl  
 Hemström har  
 bekommit sina  
 uti laga skiftet  
 ingående ägor  
 i följande  
 Enkla Skifte

af 350 Måstermyr, odlar, m. m.  
 p. bleke 3

351 d " d 3

352 d " d 3

af 353 d " d 3

" 355 d " d 3

Summa

461 1537

846 2820

138 460

31 1033

328 1093

2083 6943

Detta Skifte består af odlingsmark 2083 6943  
 och innehåller i gamla  
 ytmåttet beräknadt  
 4 tunn. 7 koppland.

R. N.:

1<sup>8</sup> Ic. Hagleips,  
 Reg. nr. 1<sup>8</sup>, 7/28 man-  
 tal krono skatte,  
 som äges af Lars  
 Hedén, har be-  
 kommit sina  
 i laga skiftet  
 ingående ägor

i följande  
öndskifte

770 Siltbyåker, åker, m. prä

1/2 gres 2

18 9-

771 d " d 2 17.5 875

772 d " d 2 16.8 840

773 d " d 2 14.6 730

774 d " d 2.5 12.7 508

775 d " d 2.5 14.2 518

776 d " m. prä gres 3 20.2 873

777 d " d 3 25.5 850

778 d " d 3 28.5 950

779 d " d 3 31.4 1047

780 d " d 3 23.8 793

781 d " d 3 26 867

782 d " d 3.5 11.2 320

783 d " d 3.5 10.7 306

784 d " d 2.5 4.5 180

785 d " d 2.5 7.2 288

786 d " d 2.5 11.8 472

787 d " d 2.5 15.8 632

788 d " d 2.5 17 680

789 d " d 2 19 950

Summa

3 524 13629

Detta skifte består af åker  
och innehåller i gamla  
ytavärdet beräknadt  
7 tunnland 5/1 kaffe-  
land.

Idb.

R. N. I.	Idb. Hugleips																			
	1 <sup>o</sup>	Idb. Hugleips																		
		Reg. nr. 1 <sup>o</sup> 788 man-																		
		Tal krono skatte,																		
		som äges af Kom-																		
		missarie E.																		
		Emman, har																		
		bekommit sina																		
		i laga skiftet in-																		
		gående ägor																		
		uti följande																		
		Enskifte																		
		ajuster om skiftsvägen																		
af	106	Nyergård, odlu, m. på																		
		blebu 5																		
"	107	" " " 4,5																		
"	108	" " m. på lbfand 3,5																		
"	109	" " m. på fand 6																		
af	110	" skarb. nypl. 20																		
	111	" odlu, m. på fand 6																		
	112	" " ct 6																		
	113	" " d 5																		
	114	" " d 5																		
	115	" " d 4,5																		
	116	" " d 4,5																		
	117	" " d 5																		
af	118	" " m. på lbfand 3,5																		
	119	" kanal 0																		
	120	" odlu, m. på fand 5																		
	121	" " d 6																		
		Åkerföres																		

415 830

13 289

104 297

188 313

10 167

192 300

97 194

344 188

18 40

24 533

48 92

179 1940

475 950

104 173

3 132 1826

16 08

580

16 08

60

Överförst			3 132	6826	16	08	68
af	122	Myrgården, odl, m. p. sand 6	56	93			
"	123	st. stens. myrl 20			3	15	16
"	125	st " 80			68	08	
"	128	st trashbotten 100			37	04	
"	130	st stens. myrl 80			557	70	
"	131	st sidl. betnk 6	185	308			
af	132	st grusbacken 50			72	14	
"	133	st sidl betnk 16			3	19	
"	134	st " 16			166	104	
"	135	st odl, st 6	37	617			
"	136	st " st 5	20	4			
"	137	Lamfäldväg 5	4	80			
"	138	st " 6	33	55			
af	139	st " 16			32	20	
"	140	Myrkogin, sidl betnk 16			19	119	
"	141	st odl, st 6	318	530			
"	142	st myrvat 20			1264	132	
"	143	st odl, m. p. blbl sand 5	641	12820			
"	144a	st stens. o. vatukty 7			79	1129	
af	144b	st odl, m. p. blbl sand 3,5	554	1588			6
"	145	st stens. o. sidl 10			512	512	
af	146a	st odl, m. p. f. ö. blbl 6	1621	2702			
"	146b	st stens. myrl 8			66	83	8
"	147	st odl, m. p. sand 5,5	368	669			
"	148	st " m. p. blbl gr 3,5	632	1806			
"	149	st jämn god stengr 7			425	6071	
"	150	st stens. bundel 12			706	588	
"	151	st god stengr 8			688	860	
Överförst			13 919	28489	9474	10256	152



a) Vester om skiftesvægen

14076 28990 9512 10310 152

b) Øster om s.

9337 22776 24465 6504

Summa

23413 51766 33977 16814 152

Urosvingjorden består af

Odlingssok

23.413.517.66

Berømt i gamle tider  
 Et ienshæller:

Urosvingj. 47  $\frac{1}{2}$  13,7  $\frac{1}{2}$

Urosvingj. 68 " 26,5 "

Urosvingj. - " 9,8 "

Hemmelens kula

i skiftet ingående areal

utgør 57,542 hektar, eller

116 tumul. 18,0 kappel.

R.N. 1<sup>5</sup> Ie. Hegløps

Reg. nr. 1<sup>5</sup>  $\frac{5}{64}$  man.

tal krono skatte

som äges af Karl

Viktor Fransson

har bekommit

sinna i laga skif

tet ingående ägor

uti följande

Enda skifte

af 64 Myrgård, odla. ou. m. p.

bleke 2,5

184 4736

65 s. " m. p. pant = bleke 3

14 47

Summa

198 4783

Detta skifte består af odlingssok

1.19.8 4783

Kb

och innehåller i gamla  
ytmättet beräknadt  
2 tunn. 13 6 k. af pl.

A N: 1<sup>5</sup> Kb. Klemette

Reg. W: 1<sup>o</sup>, 1/16 man-  
tal krono skatte,  
som äges af Ja-  
kob Bätelsjon,  
samt bekommit de-  
na i laga skiftet  
inryäende ägor.  
Allt följande  
Enda skifte

af 852	Mörstermyr, odl. m. p. i bleke	4	72	180		
" 854	d flennaktigt	10			64	64
" 855	d flenna	20			4	20
" 856	d "	20			18	09
" 857	d flennaktigt	10			368	368
af 858	d flenna	50			328	65
" 859	d odl. m. p. i bleke	4	3192	7980		
" 860	d " "	5	613	1286		
" 861	d träskbotter	200			180	09

Summa

3 877 9386 998 535

Gårdsningsjorden består af  
Odlingsmark

3 877 9386

Beräknadt i gamla ytm. inneh.  
Gårdsningsj. 7 1/2 27,4 K<sup>o</sup>  
Hörsningsj. 2 " 0,6 "

Hemmanodelsens hela  
i skiftet ingående are-  
al utgör 4,875 hektar,  
eller 9 tunn. 28.0 kuff-  
land.

R.N. 1<sup>26</sup> Lach, Mickels,  
Reg. n<sup>o</sup> 1<sup>26</sup>, 1/128 man-  
tal krono skatte,  
som äges af J<sup>a</sup>.  
hob Kristoffers-  
son har bekom-  
mit sina uti la-  
ga skiftet ingä-  
ende ägor i föl-  
jande  
Enda skifte

af	81	Myrgård, odn, m. p. lls	3,5	297	849
	82	" " " "	3,5	715	2040
	83	" " m. på bleke	4	376	940
af	84	" " m. p. lls	3,5	257	735
"	85	" " " "	3,5	26	74
	86	" " m. på bleke	4	232	580
af	87	" " god m. p. grus	6	106	177
"	108	" " m. på lls	3,5	19	523
"	118	" " " "	3,5	20	571

Summa

2398 6509

Detta skifte består af odnuk  
och innehåller i gam-  
la ytmättet beräkning

2398 6509

Lb

4 tunnland 27,4 kapp-  
land

1<sup>o</sup> Lb. Michels

Reg. nr 1<sup>o</sup>,  $\frac{322}{1152}$  man-  
tal krono skatte,  
som äges af Oskar  
Andersson, erhäl-  
ler sin ariti laga  
skiftet ingående  
ägor i följande  
Enda skifte

1005	Mastermyr, odl, m. m. på bleke	4	4875	13195		
af 1006	" " "	5	251	512		
" 1007	" " grd m. p. jant	5,5	248	451		
1008	" " skogbe. backe, m. på lera	4	46	1150		
1009	" " m. på grus	8	314	533		
1010	" " m. på bleke	4,5	305	678		
1011	" " kanalvall	100			465	47
af 1012	" " "	100			3	13
" 1016 a	" " odl, m. m. på bleke	4	326	815		
" 1016 b	" " "	4	78	195		
" 1017	" " Gamfeld väg, m. på bleke	4	26	65		
" 1018	" " "	5	1	12		
Summa			6887	16526	495	50
Gårdsningsgårdens består af Odlingsonack			6887	16526		
			495			
			7382			

Beräknaadt i gamla yft  
mättet innehåller:

Turösminggij. 13 <sup>1/2</sup> 30,6 <sup>1/2</sup>

Afrösminggij. 1 " 0,1 "

Hemmansdelens hela  
i skiftet ingående are-  
al utgör 7,382 hektar,  
eller 14 tunn. 30,6 kapp-  
land

R. N. 1<sup>21</sup> Lm. Meckels,  
Reg. nr. 1<sup>21</sup>, 732 man-  
tal krono skatte,  
som äges af Olof  
Bätelsön, har  
belömt med sina  
i laga skiftet in-  
gående ägor i  
följande  
Enda skifte

af 16 Burgåker, åker, m. på  
band 5 23 460

20 D. Linda 5 6 120

af 21 Myrgårdet, odla, m. på 3,5 14 40

" 22 D. " m. på fand 3 34 113

" 53 D. " m. på fand 3 13 43

Summa 23 121 316

Turösminggijorden består af  
åker

23 460

Odlingar 121 316

351 776

Ln.

Beräknaadt i gamla ytt  
mättet innehåller her  
manits hela i skiftet  
ingående areal 0,351  
Tiktar, eller 22,7 kapp-  
land

R N:1

1<sup>20</sup> Ln. Mickels

Reg. Nr. 1<sup>20</sup>, 1576 man-  
tal krono skatte,  
som ägs af Lars  
Engström, her  
bekommit sina  
i laga skiftet in-  
gående ägor i föl-  
jande

Enda skifte

af	16	Bergåker, åker, jmf. f.	5	34	68		
	17	"   "   "   "	5	148	296		
af	18	"   "   "   "	5	32	64		
"	21	Mergårdet, odlu, m. p. jänd	3,5	36	108	36	195
"	22	"   "   "   " m. p. jänd	3	6	18	6	2
"	51	"   "   "   " m. p. jänd	2,5			5	20
"	52	"   "   "   "	2,5			15	60
"	53	"   "   "   "	3			7	24
		Summa		214	428	123	407
		Juvsåsingårdens består af:					
		åker		214	428		
		odlingmark		123	407		
		Summa		337	835		

Beräkna st i gamla yt-  
mättet innehåller det-  
ta skifte 21,9 kappl.

R. N. 1<sup>42</sup> MaI Riksvide

Reg. nr 1<sup>42</sup> 25<sup>5</sup> man-

tal krono skatte,

som äges af Johan

Johansson har

bekommit sin

andel af Braxbåtomtorp

i laga skiftet in-

gående ägor uti

följande

Enda skifte

af 402 Braxbåtomtorp, sit

land betrak 7

5 71 v

406 S stueb. backe 14

153 109 v

407 S jern god skoga 9

269 299 v

408 S s 8

252 315 v

409 S stueb. backe 9

17 19 v

421 S utl. åker, orjord 10

24 24 v

426 S s 10

66 66 v

427 S s 10

4 40 v

Summa

871 943

Detta skifte, som består  
af afrosningjord inne-  
hålles i gamla ytmät-  
tet beräkna st 1 timul.

24,5 kappland

M6.

R.N.	1 <sup>15</sup>	M6. Rikvide, Reg. n <sup>o</sup> 1 <sup>15</sup> , 1792 man- tal krono skatte som äges af Nils Larsson, har be- kommit sina i Laga Skiftet ingå- ende ägor uti föl- jande 2 <sup>de</sup> Skiftet: <u>1<sup>de</sup> Skiftet</u>							
	af	64 Myrgårdet, och m. m. ja- bleke	25				115	46	
		<u>Summa</u>					115	46	
		Ärosving, betår af odling- beträkt i gamla ytmät- tet innefattar detta Skifte 7,4 skapland.		115	46				
		<u>2<sup>de</sup> Skiftet</u>							
	af	402 Björn bäckmans torp, sidl. betruk	7						57 71
	"	406 S stenb. backe	14						135 96
	"	407 S jernu got skänk	4						23 256
	"	420 S utl. åker, örjord	10						5 50
	"	421 S	10						5 50
	"	422 S	10						78 78
	af	423 S	10						3 30
	"	424 S	10						26 26
	"	425 S	10						48 48
	af	426 S	10						34 34
		<u>Översöras</u>							731 739

		Oferforst								731	739
af	427	Brax båtmanstorp,									
		utt. åker, orjord.	10							7	07
	428	" "	10							52	52
	429	" "	10							58	58
af	430	" "	10							32	32
"	431	" "	10							36	36
"	436	" afgräsd lunda	30							36	12

Gumma

952 936

Detta skifte, som består af afrosningsjord innehåller i gamla utfmätet beräknadt 1 tunn.

29,7 kappeland

Förenämnda två skiften innehålla tillsammans

Odlingmark

11,5 4,60

Afrosningsjord

952 936

Hemmans delens hela

i skiftet ingående areal utgör 1,07 hektar, eller

2 tunn. 5, kapp.

F

R.N. 1<sup>10</sup> Mg. Rikvide

Reg. n<sup>o</sup> 1<sup>10</sup>, 1/16 mantal

kronoskatte, som

äges af Karl

Viktor Fransson,

hvar bekommit

sine i laga skif-

Mg.

det ingående ågor  
uti följande 2<sup>de</sup>  
skiften:

1<sup>de</sup> skiftet

af 64 Myrgårdet, odla, myrma  
på bleke 2,5

83 332

Summa

83 332

Turösningsjorden består af  
odlingsområden

83 332

Beräknaat i gamla ytmät  
mättet innehåller det  
ta skifte 5,4 kasseland

2<sup>de</sup> skiftet

af 404 Brax båtomastorp,  
flaub. grusbäck 10

9 90<sup>v</sup>

" 405 D sidl. betenk 8

43 54<sup>v</sup>

" 407 D jernu god skog 9

147 163<sup>v</sup>

" 412 D åker, m. på grus 4

1 26

416 D " " 5

14 38

417 D " " 6

24 40

af 418 D utl. åker, orjord 10

57 57<sup>v</sup>

" 419 D " " 10

63 63<sup>v</sup>

" 420 D " " 10

28 28<sup>v</sup>

Summa

48 94

422 449<sup>v</sup>

Turösningsjorden består af  
åker

48 94

Beräknaat i gamla ytmät  
det innehåller:

Turösningsj. 3,1 kasspl.

Årösningsj. 27,3 "

Förenämnda två skiften

innehåller tillsammans:

Åker

48

94

Odlingsmark

83

332

Summa

131

426

Öfrösåsingjord

422

449

Hemmansdelens hela i

skiftet ingående areal

557

utgör 0,553 hektar, eller

1 tunn. 3,8 kappland

Rt. 18

Mc. Rikvide

beg. ur 1<sup>8</sup>  $\frac{47}{1000}$  man-

tal krono skatte,

som äges af Karl

Cederqvist, har

erhållit sin andel

i Brax båtomans

torp uti följande

Enda skifte

af 402 Brax båtomans torp

sedl betmk 7

39

57 1/2

" 424 1/2 uti åker, orjord 10

16

16 1/2

" 430 1/2 1/2 10

28

28 1/2

" 431 1/2 1/2 10

24

24 1/2

" 432 1/2 1/2 10

86

86 1/2

" 433 1/2 1/2 10

64

64 1/2

" 435 1/2 afgräfd linda 30

1

03 1/2

Summa

267

278

Detta skifte, som består

Mi. Mn.

af afrosningsjord inne  
håller i gamla ytmättet  
beräkmat 17,4 kassell.

R N: 1<sup>22</sup> Mi. Rikvide

Reg. nr. 1<sup>22</sup>  $\frac{58}{1408}$  mar-  
tal krono skatte,  
som äges af Petter  
Norrbj. Sigheis,  
har bekommit  
sin andel i Brax  
båtsmanstorp uti  
följande

Enda Skifte

af 402 Brax båtsmanstorp,

sidd. betnk 7

10 143<sup>v</sup>

" 406 S. stueb. backe 14

182 130<sup>v</sup>

" 407 S. jenne god skgn. 9

166 187<sup>v</sup>

" 408 S. S. 8

92 1150<sup>v</sup>

" 409 S. stueb. backe 9

258 287<sup>v</sup>

Summa

1626 1894

Detta skifte, som består af  
afrosningsjord innehåller  
i gamla ytmättet  
beräkmat 3 tunn. l.  
9,4 kasselland.

R N: 1<sup>8</sup> Mn. Rikvide

Reg. nr. 1<sup>8</sup>  $\frac{7}{128}$  mar-  
tal krono skatte,

som äges af Olof  
Olsson Smitts.

arve, har be-

kommit sin an-

del i Brax båts-

manstorp i föl-

jande enda

skifte

af 404 Brax båtsmanstorp,

steal. quab. 10

" 418 d utti åker, orjord 10

" 419 d d 10

" 423 d d 10

" 424 d d 10

" 433 d d 10

" 434 d d 10

af 435 d af gräfd. lunda 30

" 436 d d 30

Summa

285 285<sup>2</sup>

45 45<sup>2</sup>

7 07<sup>2</sup>

25 25<sup>2</sup>

8 08<sup>2</sup>

6 06<sup>2</sup>

58 58<sup>2</sup>

42 14<sup>2</sup>

42 14<sup>2</sup>

518 412

Detta Skifte, som består

af afrosningsjord inne

håller i gamla ytmät-

tet beraknad 1 tunn

1,6 kappland.

R. N.

1<sup>27</sup> Mr. Rikvide,

Reg. N. 1<sup>27</sup> 35  
704 man

tal krono skatte,

som äges af Oskar

Jakobsson har

Mg.

bekommit sina  
uti laga skiftet  
ingående ägor i  
följande

Enda skifte

af 156 Vätthagen, odl. m. på  
tbl. grus 5

144 288

4 170 1 jern god skogsk,  
m. på grus 7

386 551

Summa

144 288

386 551

Yrösningjorden består af  
odlingmark

144 288

Beräknaadt i gamla yft.  
mättet innehåller:

Yrösningj. 9,4 kappf.

Ärösningj. 25,0

Herrmansdelens hela  
i skiftet ingående are

al utgör 0,530 hektar,

eller 1 tunn. 2,4 kapp-

land

F. A.

128

Mg. Rikvide,  
Reg. nr. 141(8) man-  
dal krono skatte,  
som äges af Carl  
Carlsön, har  
bekommit sin  
andel i Brax  
båtsmanstorp

i följande  
Endaskifte

af 406 Prästbåtsmanstorp

stuck. becke 14

46 329

" 409 2 2<sup>o</sup> 9

31 344

410 2 fjell. stuck. beten 16

618 386

Summa

1388 1059

Detta skifte, som består af afrosningsjord inne håller i gamla ytmät. tet beräknadt 2 tunn. 26 kuffeland.

R N 140 Msb. Rikvide

Reg. N: 1<sup>40</sup> <sup>40</sup> <sup>142</sup> / 1408 man.

tal krono skatte,

som äges af Hans

Hanssons arfr.

erhåller sina uti

laga skiftet inga

ende ägor i följande

de 2<sup>de</sup> skiften

1<sup>sta</sup> skiftet

af 911 Tyske ågben örbaika 10

135 1350

" 912 2 ågben myr 25

73 292

913 2 sid. betenk 10

6 60

af 914 2 vät 16

74 46

" 915 2 odla, m. f. bl. gus 5

1155 2310

" 917 2 " fjell. betenk 6

1 17

Överföras

1165 2327 2814 1748

Msb.

af 935	Overskott Lynde, odlu, m. p. lll grus 5				1165	2327	2214	1748
" 936	" " grd m. p. sand 5.5				2055	4110		
" 938	" stueb. mysl 10				13	236	324	324
939	" odlu, m. p. lll gr. 5				4	78		
af 940	" " so 5				555	1110		
	Summa				3909	7791	2538	2072
	Turösningsjorden består af						3907	7771
	odlingsmark	3909	7791				6447	9863
	Beräkna i gamla yft. mättet innehåller:							
	Turösningsj. 7 1/2 29,4 klla							
	Hväsningj. 5 " 4,5 "							
	2 <sup>da</sup> skiftet							
af 405	Brä bätamanstorp, sidd. betruk 8						102	127
" 406	" stueb. backe 14						135	97
" 407	" jessen god skrak 9						208	231
411	" åker, m. p. grus 4	32	80					
af 412	" " s 4	65	162					
413	" " s 4	38	95					
414	" " s 5	38	76					
415	" " s 5	48	92					
	Summa	219	505				445	455
	Turösningsjorden består af:						219	505
	åker	219	505				664	960
	Beräkn. i gamla yftn. innehåller							
	Turösningsj. 14,2 kaffel.							
	Hväsningj. 28,8 "							

Förenamnda två skiften

innehållna tillsammans

Åker

219 505

Odlingmark

3909 7291

Summa

4128 8296

Afrösningjord

Hemmansdelens hela

i skiftet ingående are-

al utgör 7,11 beklar,

eller 14 tunnol 12,9

koppeland

2983 2527

R N 1<sup>36</sup> Mta. RikvideReg. n<sup>o</sup> 1<sup>36</sup>  $\frac{43}{2048}$  man-

tal krono skatte,

som äges af Ans-

helm Hallgren

har bekommit

sin andel i Brax

båtmansstorp uti

följande

Enda skifte

af 403 Brax båtmansstorp,

sidl. betude 8

58 73

" 404 d. flub. gusbacke 10

104 104

Summa

162 177

Detta skifte som består af

afrösningjord innehåller

i gamla ytmettet beräknad

10,5 koppeland

## Mtb. Nr.

R. N. 1<sup>37</sup> Mtb. Rikvide

Reg. Nr. 1<sup>37</sup>  $\frac{69}{2048}$  man-  
tal krono skatte,  
som äges af Nils  
Larsson, har be-  
kommit sin andel  
i Brax båtmanus-  
torp uti följande  
Enda Skifte

af 402 Brax båtmanustorp,

sidl. betrub. 7

" 403 d d 8

" 404 d feub. grusbakke 10

" 432 d utl. åkerörjord 10

" 433 d d 10

Summa

5 07

38 47

213 213

4 04

12 12

272 283

Detta skifte, som består af  
afskningsjord innehåller  
i gamla utmättet be-  
svart 17,6 Kapplande

R. N. 1<sup>31</sup> Mtb. Rikvide

Reg. Nr. 1<sup>31</sup>  $\frac{10}{1488}$  man-  
tal krono skatte,  
som äges af Lars  
Emgestrom har  
bekommit sin  
uti laga skiftet  
inräende ägor  
uti följande

Enda Skifte

af	18	Burgäcker, åker, fm. p. faud	5	11	220		
"	19	" " " " " " " "	5	26	520		
"	21	Myrgårdet, odla, m. p. f.	3,5			374	1068
"	22	" " m. m. p. faud	3			144	480
"	23	" " m. på faud	2,5			56	224
"	24	" " " " " " " "	2,5			52	208
"	25	" " " " " " " "	2,5			68	272
"	26	Gårdstomt & trädgård	5	404	808		
"	44	Myrgårdet, odla, m. p. faud	2,5			26	104
"	45	" " " " " " " "	3,5			24	84
"	46	" " " " " " " "	3,5			32	112
af	47	" " m. på faud	2,5			9	360
"	48	" " m. m. p. faud o bleke	2,5			2	80
"	50	" " m. på faud	2,5			58	232
		Summa		774	1548	944	3188

Kroningsjorden består af:

Touler & åker 774 1548

Odlingssk 944 3188

Summa 1718 4736

Beräknaat i gamla yf.  
mättet innehåller det  
ta skifte 3 tunul 153.  
Kappland

R. N. 1<sup>33</sup> My. Rikvide  
Reg. n<sup>o</sup> 1<sup>33</sup>, 17408. man-  
tal krono skatte,  
som äges af Georg

My.

Berg, har bekom-  
mit sina i laga  
skiftet ingående  
ägor i följande  
Enkla skifte

437.	Torpst, stul. skänk	12							00	183 v
438	Åker, m. p. l. bl. gr.	2	127	635						
439	" "	2	78	390						
440	" "	2	56	280						
441	" "	2.5	26	104						
442a	" "	2.5	54	216						
442b	lincla	10							15	15
443	" "	12							90	77
444	Åker, m. p. l. bl. gr.	2	73	365						
445	" "	2.5	4	160						
446	" "	2	32	160						
447	" "	1.8	5	278						
448	" "	1.8	54	3-						
449	" "	2	22	110						
450	" "	1.8	74	411						
451	" "	1.8	151	839						
452	" "	2.5	115	460						
453	" m. p. l. lera	1.6	127	794						
454	" "	1.6	46	288						
455	" "	1.6	42	263						
456	lincla öväg	5					15	30		
af 457	" "	5					7	14		
" 458	Åker, m. p. l. lera	2	53	265						
" 459	" "	2	27	135						
	Överföras		1247	6453			22	44	327	275
			1247	6453			22	44	327	275

			1		1									
		Overjord	1	247	6453				22	44	327	275		
af	460	Torspit, åker, m. p. lera	1,6	28	175									
"	461	Å	2	4	2-									
"	462	Å	2	32	160									
"	463	Å	2	4	2-									
"	464	Å	2,5	7	280									
"	468	Å	2,5	19	76									
"	469	Å lunda	10								1	66		
	470	Å åker, m. p. lera	2,5	26	104									
	471	Å	2,5	3	130									
af	472	Å	2	13	65									
	473	Å steud. skogsmå	12								35	32		
af	474	Å seed. bestræk	8								26	33		
		Summa		1545	7833				22	44	397	346		
		Overjordens bestand af												
		åker		1545	7833									
		Odlingsskab		22	44									
		Summa		1567	7877									
		Bemærk vedt i gamle yt-												
		mættet innehæller:												
		Overjord 3 T <sup>er</sup> 5,6 K <sup>er</sup>												
		Overjord - - - 25,8 "												
		Hemmelens hele												
		i skiftet indgående are.												
		al udgør 1,964 hektar,												
		eller 3 tennel 31,4												
		købsland -												



tit ingående ägor  
uti följande  
Enda skifte

af	858	Mästermyr, flenna	50						33	67
"	859	" odla, m.m. p. bleke	4			938	2345			
"	860	" " " " " " "	5			815	1630			
"	861	" träskbotten	200						569	28
"	862	" odla, blm p. bleke	6			12	2			
"	863	" " " " " " "	5			9	18			
"	864	" " " " " " "	6			3	50			
"	866	" träskbotten	200						24	01
"	867	" odla, m.m. p. bleke	4			156	390			
		Summa				2068	4633		923	96

Inrösningjordens består af  
odlingsmark 2 068 4633

Beräknaadt i gamla eft-  
mätet innehåller:

Inrösningij 4 Rd 6, 0 Hk

Afrösningij 1 " 27, 8 "

Lagenhetens hela i  
skiftet ingående areal  
utgör 2,991 hektar, eller  
6 tunnol 18 skappl.

R.N. 1<sup>15</sup> Nc. Sigleips,  
Reg. nr. 1<sup>15</sup> 7164 man-  
tal krono skatte,  
som äges af Petter  
Thomsen, vskäl-  
lar för sina titi

Nf

laga skiftet ingä  
ende ägor följande  
Eorda skifte

af 1006 Mästermyr, odn, m. an.  
på bleke 5

305 640

" 1007 d " god m. p. sand 5,5

396 538

" 1018 Samfald väg, m. p. bleke 5

9 18

" 1009 d god m. p. sand 5,5

7 13

Summa

617 1179

Äreosvingjordens består af  
Odlingmark

617 1179

Beräknad i gamla ctmät  
tet innehåller detta  
skifte 1 tunn. 8 kappl.

R N:

113 Nf. Sigleips

Reg. M. 113 <sup>163</sup>/<sub>718</sub> man.

Tal kronoskatte.

som ägs af Hjalms.

Rangstedt er

håller sina i laga  
skiftet ingående  
ägor uti följande

Eorda skifte

905 Lybke, sidl betnk 10

78 78

906 d jevn god skgnk 7

1062 1803

907 d d 8

546 683

908 d fjdl betnk 9

322 358

909 d väat 16

22 14

Överförda

203 2936



Ng<sup>16</sup>

R. N. I.

1<sup>9</sup> Ng<sup>16</sup> Sigleips,  
 Reg. nr. 19, för alltid  
 afsondrad lägen-  
 het, som äges af  
 Bätel Pettersson  
 erhåller sinne uti  
 skiftet ingående  
 ägor i följande  
 Enda Skifte

af	862	Måstermyr, odn, blekn.							
		på bleke	6		6.	10			
"	863	" "	5		14	28			
"	864	" "	6		254	423			
	865	flemma	10				282	282	
af	866	träskbotten	200				76	84	
"	867	odn, odn. p. bleke	4		1562	3905			
"	868	" "	5		36	720			
		Summa			2196	5086	358	286	

Surösiingsjorden består af

Odlingsmark

2196 5086

Beräkna i gamla yt-  
 mättet innehåller:

Surösiingsj. 4 Pd 14,4 K<sup>sd</sup>

Hörsiingsj. ~ " 23,2 "

Lägenhetens hela are-

al utgör 2,554 hektar,

eller 5 tunn<sup>l</sup> 5,6

käppland

R.N.	Description	Value								
1 <sup>14</sup>	Oab. Imittsarpe Reg. Nr. 1 <sup>14</sup> <sup>131</sup> 4608 man- tal krono skatte, som äges af Gott- frid Jakobsen har bekommit sina i laga skif- tet ingående ägor uti följande Enda Skifte									
153	Vätkaga, vät	20						12	60	v
154	† sidl. betukt	10						222	222	v
155	† jerngod skogsk.	8						452	565	v
af 156	† odl., m. p. lbl. gr.	5					1059	3518		
" 157	† " " " "	4.5					155.8	3462		
158	† " " " "	5					348	696		
159	† " " " "	2.5					318	1272		
160	† " " " "	2					89	445		
af 161	† " m. p. lbl. grund	1.8					762	4233		
162	† åker, m. p. lera	1.5	324	2160						
163	† " " " "	1.5	30	30						
164	† " " " "	1.5	301	2007						
165	† " " " "	1.5	302	2013						
166	† " " " "	1.5	198	1307						
167	† " " " "	1.5	134	893						
168	† " m. p. grbl lera	1.8	111	617						
169	† " " " "	1.8	165	917						
af 170	† jerngod skogsk., m. på grus	7							531	759
	Summa		1833	1914			4334	12626	1325	1606

Oc.

Järöningsjorden består af

åker 1 833 / 1914

Odlingsmk 4 334 / 2626

Summa 6 167 / 24540

Beståndet i gamla yt-  
mättet innehåller:

Järöningj. 12, 1<sup>a</sup> 15, 8 10<sup>a</sup>

Höröningj. 2 " 21, 9 "

Himmansdelens hela i  
skiftet ingående areal

utgör 7,492 hektar, eller

15 tunnland 5,7 koppl.

R N:1

1<sup>a</sup> Oc. Smittarps

Reg 20:14, 3/16 man-

tal krono skatte,

som äges af Piv-

ger Hrusell, som

bekommit sina

uti laga skiftet

ingående ågor i

följande

Ennda skifte

af 354 Mästermyr, ordn. m. n.

på bleke 3

" 355 D " 3

" 356 D " 3

" 381 D träskbotten 100

382 D " 100

Överfors

3	10		
21	20		
1	33		
		3	13
		635	64
34	113	665	67

Överförst									
383	Mästermyr, träskbacke	10			34	113	665	17	
384	Åker, m. n. p. bleke	3	665	2227				242	242
385	Åker, 2 <sup>o</sup>	3			352	1173			
386	Åker, 2 <sup>o</sup>	3			18	6			
387	Åker, 2 <sup>o</sup>	3	242	807					
388	träskbacke	10						72	72
af 389	Åker	10						8	86
ii 391	Åker, m. n. p. bleke	3			36	120			
392	Åker 2 <sup>o</sup>	3	27	90					
393	träskbotten	100						602	60
394	träskbacke	10						13	130
395	Åker, m. n. p. bleke	3	818	2727					
af 396	Åker, 2 <sup>o</sup>	3			24	8			
397	Åker 2 <sup>o</sup>	3	59	1967					
398	Åker 2 <sup>o</sup>	4	503	1258					
399	träskbacke	10						24	240
400	träskbotten	100						139	140
af 401	Kanalvall	0							36
Summa			2848	9076	842	2806	3353	957	36
Huvudsaklig jordbruk består af									
Åker			2848	9076					
Odlingar m. h.			842	2806					
Summa			369	11882					
Beräkning i gamla yt mättet innehåller:									
Huvudsaklig 7 1/2 15,2 Hk									
Huvudsaklig 6 " 25,4 "									
Huvudsaklig 23,3 "									
Huvudsaklig delar hela i skiftet ingående areal									

Od. Of

utgör 7,403 heklar, eller  
14 tunn. 31,9 skappeland.

R. N. I

1<sup>10</sup> Od. Smittsarpe,  
Reg. n<sup>o</sup> 1<sup>10</sup>,  $\frac{27}{768}$  man-  
tal krono skatte,  
som äges af Karl  
Johan Jöresson  
har bekommit  
sine uti laga skif-  
tet ingående ägor  
uti följande  
Enda skifte

af 349 Mästare, ordn. n<sup>o</sup> 1  
på bleke 3

177 591

" 350 " " " 3

552 1840

" 351 " " " 3

988 3293

Gumma

1717 5724

Jöressons jorden består af

Odlingssack

1717 5724

Beräknadt i gamla yt-  
mättet innehåller detta  
skifte 3 tunn. 15,3  
skappeland

R. N. II

1<sup>8</sup> Of. Smittsarpe,  
Reg. n<sup>o</sup> 1<sup>8</sup>,  $\frac{3}{32}$  man-  
tal krono skatte,  
som äges af Jakob  
Jakobsson, har

bekommit sina  
uti laga skiftet  
ingående ägor  
i följande  
Goda skifte

232	Hagmyr, stenk. myrl.	15	398	159
233	D Skogbo. backe	20	572	286
234	D stenk. myr	40	2424	606
235	D " "	30	144	48
236	D stenk. myrl.	10	206	206
237	D " "	20	55	275
238	D stenk. hållb. myr	30	3628	1209
239	D stenk. myrl.	25	316	126
240	D jerningot betänk	8	233	2913
241	D Skogbo. backe	12	54	450
242	D stenk. myr	40	22	55
243	D Bleka p. gr. o. or	12	166	972
244	D stenk. myr	10	444	444
245	D träskbotten	200	298	15
Summa			13236	7764 ✓

Detta skifte som består  
af afvinningsjord i när-  
heten i gamla ytmät-  
tet beräknadt 26 tunn-  
land 26,0 kasselande

R. 13. Pai. Mosarve,  
Reg. nr. 13  $\frac{269}{1034}$  man-  
tal krono skatte  
som äges af Per-

Pa II.

man Pettersson  
 har bekommit  
 sinna uti laga skif-  
 tet ingående ägor  
 uti följande  
 Enda skifte

af	69	Myggårdet kanalvall	100					28	03
"	70	" odla m.m. p. bleke	2,5		4	16			
"	71	" " m.m. p. sand o bleke	3		146	487			
"	72	" " s"	4		176	440			
"	75	" kanalvall	100					4	04

Summa

326 943 68 07

Turösiingsjorden består af  
 Odlingssk

326 943  
 68  
 0397

Beräknad i gasula ytt  
 måttit innehåller:

Turösiingsj. 21,1 köppl.

Mossingsj. 4,4 "

Hemmes delens hela

i skiftet ingående areal  
 utgör 0,394 hektar, eller  
 25,5 köppland

1" Pa II. Mossarve,  
 Reg. nr. 1" 19/1024 man-  
 tal krono skatte,  
 som ägs af Karl  
 Herman Matts-  
 son, har bekom-

mit sin i laga  
skiftet ingående  
ägor uti följande  
Enkla skifte

af	19	Burgåker, åker, ju. på faul	5	12	24		
"	23	Myrgården, odlu, u. d	2,5			24	96
"	24	" " u. på faul	2,5			2	80
"	25	" " d	2,5			14	56
"	26	Gårdstomt & trädg. d	5	1	20		
	27	Tomt, ju. på faul	5	58	116		
	28	" " d	5	74	148		
	29	Burgåker, åker, d	5	172	344		
	30	" " d	5	306	612		
	31	" " d	5	234	468		
	32	" " d	3	84	287		
	33	Gårdstomt & trädg.	3	224	747		
	34	" ju. på faul	5	104	208		
	35	Kornåker, åker, d	2,5	78	312		
	36	" " d	2,5	112	448		
	37	" " d	2,5	72	288		
	38	" " d	2,5	188	752		
	39	" " d	2,5	17	680		
	40	" " d	2,5	184	736		
af	41	Myrlesunden, odlu, ju. på faul, skogen	5			598	1196
"	43	Myrgården, odlu, gr. m. på f.	11			17	68
"	44	" " u. på faul	2,5			18	72
		Summa		2084	6190	691	1528
		Gränssöringsjorden består af:					

Pb

åker	2084	6190
Adlingmark	691	1528
Summa	2775	7718

Beträknad i gamla of  
mättet innehåller  
detta skifte 5 tunn.  
19,9 kassland

R N. I

<sup>14</sup> Pb. Inosarpe.

Reg. nr. <sup>14</sup> <sup>13</sup> / 128 man.

En krono skatte,  
som äges af Mrs.

helm Hallgren,

har bekommit

sin i laga skif-

tet ingående agor

i följande

Enkla skifte

1	Burgåller, som p. röt f.	10							71	71
2	∅	∅	10						6	60
3	∅	∅	10						79	79
4	∅	∅	10						167	167
5	∅	∅	10						138	138
6	∅	∅	10						108	108
7	∅	∅	10						131	131
8	∅	∅	10						43	43
af 9	∅	∅	10						228	228
10	∅	afgräfd lunda	20						3	15
af 11	∅	åker, som på sand	5	14	280					
		Åkerföres		14	280				1053	1038



Pf

		<u>Pörsföröd</u>								4	04
af	11	Burgårer, åker p. p. jäms 5	2	04							
"	67	Myrgårdet, odn. nyrm. på bleke 2.5			354	1416					
	68	d kanalvass 100								8	08
af	69	d " 100								52	05
"	70	d odn. nyrm. på bleke 2.5			22	880					
		Summa			574	2296				136	17
		Ärosningjordens består af									
		åker									
		Odlingssank	574	2296							
		Summa	574	2296							

Beräkadt i gamla yt-  
mättet innehåller:  
 Ärosningj. 1 Rd. 5,3 Hka  
 Ärosningj. — " 8,8 — "  
 Hemmansdelens hela  
 i skiftet ingående are-  
 al utgör 0,712 hektar,  
 eller 1 tunnul 14,1  
 kappeland

Pf. Inosarpe,  
 Reg. n: 15, 1/8 mantal  
 hemns skatte, som  
 äges af August  
 Hansson, har  
 bekommit sina  
 i laga skiftet in-  
 gående ägor uti

foljande  
Enda skifte

af 69	Myrgårdet, kaoralvau	100							17	17
" 70	odlu, m. m. på bleke	2,5			597	2188				
" 71	odlu, m. m. på föbleke	3			15-	5-				
	Summa				697	2188			17	17

Grävningjorden består af  
odlingmark

697 2188

Beräknaadt i gamla ut-  
mättet innehåller:

Grävningj. 1 ftd 13,2 Hca

Grävningj. ~ " 11,0 "

Summas delens hela  
i skiftet ingående areal  
utgör 0, 867 hektar, eller  
1 tunn. 27,2 skappel.

R. N. 1<sup>o</sup> Q. Stembro Reg.  
nr. 1<sup>o</sup>, 7/8 mantal  
krono skatte, som  
äges af August  
Jakobsfons arf-  
var bekommit  
sina uti laga skif-  
tet ingående ågor  
i foljande  
Enda skifte

af 41	Myrlunden, odlu på på sand, skogbev.	5			186	372				
	Åkerfons				186	372				

Q

		Oferförsk								186	372		
af	42	Myrlunden, odla, god m.											
		på sand b								26	43		
af	43	Myrgårdet, o	5	1						13	28		
"	45	" m. på sand	3,5							42	140		
"	47	" m. på sand	2,5							3	12		
"	48	" m. på bleke	2,5							104	416		
	49	" s	2,5							12	48		
af	50	" m. på sand	2,5							22	88		
"	51	" m. på bleke	2,5							22	88		
	57	Myrlunden, skogen, ruckb.	10									392	392
	58	Myrgårdet, odla, m. på sand	3,5							25	714		
	59	" m. på bleke	2,5							40	16		
	60	" m. på sand	3,5							3	86		
af	61	" m. på bleke	3							903	3010		
	63	" m. på bleke	2,5							1-8	4032		
af	64	" s	2,5							80	32		
"	65	" m. på sand bleke	3							106	353		

## Suomena

4125 / 4996 392 392

Försvinningsjorden består af  
odlingsmark.

4125 / 4996

Beräknaad i gamla eft-  
mättet innehåller:

Försvinningsj 8 Pd 11,4 Hk

Ärsvinningsj. — " 25,4 "

Herrnassens hela  
i skiftet ingående areal  
utgör 4,517 hektar, eller  
9 tunn. 4,8 kappf.

R.N. 1<sup>2</sup> F1. Frälselägen.

bet. obebyggd, som äges af Adolf Göderman, Bjersges, har bekommit sina ägor i följande enda skifte

af 683	Hemskiftet, odlu, m. p. bleke	5				43	86			
" 684	" " " " " " "	45				14	31			
x 685	" " " " " " "									
	" " " " " " "	5	1	20						
" 686	" " " " " " "	5	12	24						
" 687	" " " " " " "	5	12	24						
" 688	" " " " " " "	4	12	30						
" 689	" " " " " " "	4	12	30						
" 690	" " " " " " "	4	12	30						
" 691	" " " " " " "	4	2	50						
" 692	" " " " " " "	8						4	05	
709	Märstermyr, åker, bleke									
	" " " " " " "	4	242	605						
710	" " " " " " "	0							72	
711	" " " " " " "	4	245	623						
712	" " " " " " "	4	276	690						
713	" " " " " " "	4	278	695						
714	" " " " " " "	4	284	710						
715	" " " " " " "	5	26	500						
716	" " " " " " "	5	244	488						
	Överföras		1919	4529		57	117	4	05	72

F<sup>2</sup>.

	Oferforöt	1	1 919	45 29				57	147	4	05	72
717	Mästermyr, åker, blekn.											
	på blekn. o. gr.	5	212	424								
718	"    "    "    "    "    "	5						21	420			
719	"    "    "    "    "    "	5						278	556			
720	"    Låskbotten	100								15 797	15 80	
721	"    kanalvall	0										575 v
	Summa		2 131	49 53				545	1093	15 801	15 85	667
	Gröningsjorden består af:											
	Åker		2 131	49 53								
	Odlingsskik		545	1093								
	Summa		2 676	60 46								

Beräknad i gamla ytmättet innehåller:  
 Gröningsj. 5 P<sup>2</sup> 13,5 K<sup>2</sup>  
 Gröningsj. 32 " 0,3 "  
 Gröningsj. 1 " 11,2 "  
 Längdskettens beaktade areal utgör 19,144 hektar, eller 38 tunnland 25.0 skapland.

1<sup>3</sup> F<sup>2</sup> Träselägen  
 het, obebyggd, som äges af Georg Berg, Bjerges, och bekommit sina ägor i följande Enda Skifte

722 Mästermyr, kanalvall 0

Överförsk

723	Mästermyr, träskbotten	100																	3 05	3 05		
724	♂	♂	100																10 324	10 32		
725	♂	♂	100																282	28		
726	♂	Säuremyr.	50																16	32		
727	♂	♂	50																36	97		
728	♂	åker, gr. m. p. blek	h		316		527															
729	♂	♂	h		275		458															
730	♂	♂	h		34		57															
731	♂	♂	h		10		167															
732	♂	blek m. p. gr	3		38		127															
733	♂	♂	3		76		253															
734	♂	♂	3		336		1120															
735	♂	♂	3		27		9-															
736	♂	♂	3		245		817															
737	♂	♂	3		108		360															
738	♂	♂	3.5		89		254															
739	♂	♂ m. p. ble gr	3.5		187		534															
740	♂	♂	3.5		134		383															
741	♂	♂ m. p. grus	2.5		55		220															
af 742	Träskängsåker, åker, m.																					
		på lera	1.8		74		411															
" 743	♂	åker, m. p. ble gr	2		68		340															
" 744	♂	♂ blek p. p. gr	2.5		63		252															
745	♂	♂	3		38		127															
af 746	♂	♂	2.5		3		120															
" 747	♂	♂	3		67		203															
" 748	♂	♂	3		47		157															
" 749	♂	♂	3		35		117															
		Överförsk			2 685		7924													13 852	14 04	448

F3.

	Oxerforst		2 685	7927				13 852	1404	448
750	Traskarigården, åker, m.									
	på grus	2,5	2	80						
751	"    "    "    "	2,5	35	140						
	Summa		2 74	8147				13 852	1404	448

Jurösningsjorden består af åker

Beräknaad i gamla eft-mättet innehåller:

Jurösningsj. 5 Pld 17,6 Hk  
 Åkrösningsj. 28 " 1,9 "  
 Låpveden " 29,0 "  
 Lägenhetens hela areal utgör 17,040 hektar, eller 34 tunnul 16,5 kappland

14 F3. Träselägenhet, obbyggd, som äges af Kristoffer Kristof. Järssons arfving Eiper, har bekommit sina ågor i följande Ereda Skifte

af 92	Myrgården, odl, gr. m.									
	på sand	6				9	150			
93	Sten. myrl.	8						150	1875	
	Oxerforst					9	150	150	1875	

	Överförth		9	150	150	1875	
94	Nyrgårdet, odlu, m. på blecke	4	37	93			
95	" m. p. l. bl. faud	3,5	206	589			
96	" steub. myrl	8			332	415	
97	" odlu, m. p. faud	6	662	1103			
98	" " " "	5	517	1037			
101	" kånal	0					68v
102	" steub. myrl	8			15	187	
103	" odlu, gr. m. p. faud	6	2	13			
118	" m. p. l. bl. faud	3,5	87	219			
144	Skjshagen, odlu, s	3,5	48	137			
146	" steub. myrl.	8			12	150v	
146a	" odlu, m. p. f. 5 blecke	6	36	60			
	Summa		1685	3418	2102	2627	68

Försvinningsjorden består af  
Ödruvmark 1685 3418

Beräknaadt i gamla eft  
mättet innehåller:

- Försvinnings 3 R<sup>2</sup> 13,2 R<sup>2</sup>
- Ödruvmark 4 " 8,2 "
- Forspedem. — " 4,4 "
- Lägerbetens hela areal  
el. stigör 3,855 hektar,  
eller 7 tunnland 25,8  
kappeland

R 15 F4 Träselä.  
genhet, som äro  
bygd, äges af Oscar

F5.

Hansson Stora  
Halvårds, har  
bekommit sina  
ågor uti följande  
Enda skifte

af	106	Myrgården, odl. m.m.							
		på blike	5			44	88		
"	110	d. st. myrl.	20					202	101
"	266	Myrkagan, d	20					58	29
"	267	d. d.	80					4	15
"	268	d. Kanalvall	200					46	12
		Summa				44	88	346	137

Grödningsgorden består af  
odlingsack

44 88

Beräknadt i gamla yt-  
måttet innehåller:

Grödningsj. 2,9 koppel.

Åkringsj. 12,4 "

Lägenhetens hela areal  
utgör 0,390 hektar, eller  
25,3 koppeländ

B N 7

<sup>6</sup> F5. Frälselä-  
genhet obebyggd,  
som äges af Hans  
Petter Hansson  
Stora Halvårds,  
har bekommit  
sina ågor uti  
följande

Enda skifte

878	Mästernyr, träskbotn	200					18 37	9 19	
879	∫ sänne agbev. nyr	10					2 13	3 30	
880	∫ träskbotn	0							53
881	∫ ∫	0							1204
882	∫ flemna	100					956	96	
af 883	∫ sänne agbev. nyr	8					3 82	47 75	
884	∫ odn, blekn. p. bleke	6			2 216	36 93			
885	∫ " m. m. p. bleke	5			2 098	41 98			
886	∫ kanalvall	100					202	20	
af 887	∫ ∫	100					118	12	
" 893	∫ sänne agbev. nyr	8					135	169	
a 894	∫ odn, m. m. p. bleke	5			150	30			

Summa

5 814 / 10889 25 731 8121 / 1257

Skivningsjorden består af

odlingsmark

5 814 / 10889

Beräkadt i gamla yt  
mättet innehåller:

Skivningsj. 11 Pld 24,9 Skld

Ärosningsj 52 " 4,0 "

Gröfsedim 2 " 17,5 "

Lägenhetens hila a

real utgör 32,902 hekt.

ar, eller 66 tunnol 14,4

kafpland

17 F6. Fränselä-  
genhet, obebyggd,  
som äges af Ja-  
kob Jakobsson

FG.

Stora Halvards,  
 har bekommit  
 sina ägor uti följande 2<sup>de</sup> skiftet  
 1<sup>de</sup> skiftet

af örr och kanal

	896	Måstemyr, träskbotten	100					20804	2080	
af	897	" "	200					4445	222	
	898	" kanalvall	0							114
	899	Lynke, odl. jord betrak	6		2	33				
	900	" skogbev. örbacke	10					3	30	
	901	" odl. betrak	20					482	241	
	902	" säuremyr	50					576	115	
	903	" "	80					52	97	
	904	" jeunugod skogen	7					48	69	
af	919	" odl. jord betrak	6		58	97				
"	921	" träskbotten	200					912	45	
	922	" kanalvall	100					13	13	
	923	" odl. jord betrak	6		258	430				
	924	" "	6		94	1567				
	925	" m. på bleke	4,5		164	3644				
	926	" kanalvall	100					288	29	
	927	" odl. m. på bleke	4,5		3	67				
	928	" "	4,5		52	116				
	929	" m. på bleke	4,5		27	6				
	930	" "	4,5		234	520				
	931	" kanalvall	100					114	11	
af	932	" odl. jord betrak, m. på grus	6		92	153				
		Överförda			3594	7227	27881	2862	114	

		<sup>a</sup> Overskost							3 594	7227	27 881	28 62	1 14
af	933	Lynke, odu, jst. betak,											
		m. p. a. guss	6						30	53			
"	935	L " m. p. bl. gr.	5						6	120			
"	937	L " j <sup>o</sup>	4,5						36	80			
		Summa							3 722	7480	27 881	28 62	1 14
		b) Soeder om kanalen											
	345	Mastemy, kanalbank	100								644	644	
	346	L odu, m. p. bleke	3						502	1673			
	347	L " j <sup>o</sup>	3						1205	4017			
	348	L kanal	0										9
af	349	L odu, m. p. bleke	3						403	1343			
"	350	L " j <sup>o</sup>	3						195	650			
"	396	L " j <sup>o</sup>	3						3	1			
"	401	L kanalvall	0										14
		Summa							2 335	7783	644	64	104
		a) Nord om kanalen							3 722	7480	27 881	28 62	1 14
		Summa							6 057	15263	28 525	29 26	1 244
		Invæningsjorden består af											
		odlingsmh.		6 057	15263								
		Beregnat i gamla ytmet											
		det innehæller:											
		Invæningj. 12 f <sup>ld</sup> 8,7 H <sup>ld</sup>											
		Årsningj. 57 " 25,0 "											
		Græsdam. 2 " 16,7 "											
		2 <sup>dra</sup> Skiftet											
af	981	Lynke jst. mysl	10								145	145	
"	982	L odu, m. p. bl. guss	5						135	270			
"	983	L " m. p. bleke	5						28	56			
		Overskost							113	326	145	145	



	Åkerjord		496	1987				
af 66	Myrgården, odl. m. p. p. 5		28	56				
	Summa		524	2040				

Jordningsjorden består af  
 Odlingsmk 524 2040

Beräknad i gamla ytmät  
 tet innehåller detta skifte  
 1 tunn 2 kappland.

R. N. 1<sup>9</sup> F8. Fräselä.

genhet, obebyggd,  
 som äges af Mattias  
Krusell Stora  
 Halvlands här  
 bekommit sina  
 ägor i följande  
 Enda skifte

af 357	Måstermyr, odl. m. m. på bleke 3		48	160				
" 381	St Traskbotten 100				331	331		
" 389	St Traskbacke 10				62	62		
" 390	St Olla, m. på bleke 7		194	485				
" 391	St " 8 3		80	2867				

Summa 1042 3312 393 95

Jordningsjorden består af  
 Odlingsmk 1042 3312

Beräknad i gamla ytmät  
 tet innehåller:  
 Jordningsj. 2 Pd 3,5 Ma  
 Afrodningsj. — " 28,5 a

Fg

Lagenhetens hela areal  
utgör 1,435 hektar, eller  
2 tunn. 29,5 koppland

R. Nr.

1<sup>10</sup> Fg. Fräselä.

genhet obebyggd,  
som äges af Karl  
Johansson, Half-  
vede, har bekom-  
mit sina ägor i  
följande

Enda Skifte

af	887	Mästernyr, Kanalou	100				44	04
	888	traskbotten	100				12	12
af	889	traskbacke	10				1526	1526
"	890	los blu p. bleke	25				11	44
"	892	"	20				142	710
"	894	otlu, m. p. bleke	5		813	1626		
"	895	traskbotten	100				1083	1083

Summa

813 1626 1405 3379

Grundmingsjordens består af  
odlingar

813 1626

Beräknad i gamla ytmät-  
tet innehåller:

Grundmingsj. 1 Fl. 20,7 Hk.

Grundmingsj. 28 " 14,8 "

Lagenhetens hela areal  
utgör 14,865 hektar, eller  
30 tunn. 3,5 koppland

R. N.	F10. Frälselä.									
	genhet, obebyggd, som äger af Lars Korrbj. Hålsvede har bekommit sina ägor uti följande									
	Enda skifte									
af 846	Mästermyr, odla, m.m.									
		pe. bleke	4		358	895				
" 847	"	"	4		15	375				
" 848	"	"	4		138	340				
" 849	"	"	4		396	990				
" 850	"	blu på bleke	5		67	134				
" 852	"	m. på bleke	4		82	2050				
853	"	"	5		152	344				
af 859	"	m.m. på bleke	4		16	40				
" 860	"	"	5		197	344				
" 861	"	träskbotten	300				2026		102	v
" 862	"	odla. blu på bleke	6		104	173				
" 863	"	"	5		7	14				
" 868	"	m.m. på bleke	5		858	1716				
869	"	blu på bleke	6		36	6				
870	"	träskbotten	200				25		01	
871	"	"	200				509		255	
872	"	kanalvall	100				85		85	
af 874	"	träskbotten	300				14		01	
" 875	"	odla. blu på bleke	4		68	170				
" 876	"	m.m. på bleke	4		353	883				
	Summa					4042	9078	8005	444	
						47		65		

F 11.

Turösmingsjorden består af

Odlingssuck

4042 9078

Beräkna i gamla yft.  
mättet innehåller:

Turösmingsj. 8 Rd 6,0 Hk

Årösmingsj. 16 " 6,9 "

Lägerhetens hela are-

al utgör 12,047 hektar,

eller 24 tunn. 12,9

Kappland

R. N. 1

1<sup>12</sup> F. N. Frälselä.

genhet obebyggd,

som äges af Ans-

helm Hallborn,

Hejlsdalen, har

bestämt sina

ägor uti följande

Ereda Skifte

af 936 Lynke, ordn. god n. p.

sand 5,5

548 996

" 938 d strub. mysl 10

Limnena

548 996

64

64

64

64

Turösmingsjorden består af

Odlingssuck

548 996

Beräkna i gamla yft. inneh.

Turösmingsj. 1 Rd 3,5 Hk

Årösmingsj. — " 4,2 "

Lägerhetens hela areal utgör

14,12 hekt. eller 1 tunn 7,7

Kappland

R. N. 114 F. 13. Frälsetä

genhet obebyggd,  
som ägas af Jakob  
Bötels son, Herred.

arve, har bekom  
mit sina ägor uti  
följande

Endastifte

af 883 Mästermyr, samre äg-  
bov. myr. 8

" 889 S. Traskbacke 10

" 890 S. Lösblom sp. bleke 25

891 S. " 50

af 892 S. " 20

" 893 S. samre ägbov. myr. 8

" 894 S. odlm. m. sp. bleke 5

" 895 S. Traskbotten 100

37 463

334 334

3714 1486

3015 103

1096 548

2041 2551

395 790

1343 1343

Summa

395 790 24 - 7328

Uträsningssjorlen består af

odlingsmark

395 790

Beräknadt i gamla eft.  
mättet innehåller:

Uträsningssj. — 25,6 R. 1/2

Uträsningssj. 48 " 19,7 "

Lägerhetens hulara

skal utgör 27,395 hekt-

ar, eller 49 tunnul 13,3

käppland c

F14.

R Nr.

F<sup>15</sup> 14. Fränselå

genhet obebyggd  
som ägas af Karl  
Hemström, Huga  
leips, hvar bekon  
mit sina ägor i  
följande

Enda skifte

af 1020	Måstermyr, träskbotten	100						1875	187
" 1021	" "	100						7334	733
1022	" Säure ägmyr	20						46	230
1023	" "	10						554	554
1024	" "	8						222	278
af 1025	" odla m.m. på bleke	5			87	1740			
" 1026	" " "	5			2598	5196			
" 1027	" flenna	10						44	440
1029	" odla m.m. p. bleke	5			63	127			
1031	" flenna	30						416	139
1032	" vätakt ö löst	10						334	334
1033	" samer lös ägry	10						23	230
1034	" "	8						28	35

Summa

353 7060 11893 3160

Frösöringsjorden består af:

Odlingmark

353 7060

Beräknad i gamla yft  
mättet innehåller:

Frösöringsj. 7 T<sup>h</sup> 4,8 K<sup>h</sup>

Frösöringsj 24 " 2,9 "

Lagenhetens hela areal

utgör 15,423 hekt. eller 31

tumel. 7,7 kappland

R. N.	Land Description	Area	Value 1	Value 2	Value 3	Value 4	Value 5
<p><sup>16</sup> F15. Fränselå.                      gänbet obbyggd                      som äges af Kam                      missarie C. Örne                      man har be.                      kommit sina                      ägor i följande                      Enda Skifte</p>							
af 248	Stagmyr, odl, m. m. på bleke	5	273	546			
" 249	" " " "	5	546	1820			
" 251	" träskbotten	50			6	124	
" 273	Myrhagen, odl, m. m. på bleke	3	517	1713			
274	" " " "	5	165	330			
275	" träskbotten	50			112	22	
af 276	" " " "	50			186	38	
277	" " " "	50			266	53	
af 278	" " " "	500			1692	34	
1100	Mästermyr, kanal	0					30
af 1101	" " " "	0					246
" 1104	" odl, m. m. på bleke	3	233	7117			
1105	" flenna	10			122	122	
1106	" odl, blm på bleke	5	658	1312			
1107	" gammal träskb.	50			244	49	
1108	" kanal	0					92
Summa			4484	13488	3182	830	738
Tverörsingsjorden består af Oblingsmark			4484 / 13488				738
Beräknadt i gamla aft.							

F16.

mättet innehåller:

Förösningsj. 9 T<sup>l</sup> 2,7 H<sup>l</sup>

Mörösningsj. 6 " 14,2 "

Bojpedelshuf. 1 " 15,8

Lägerhetens hela are.

al. utgör 8,404 hektar,

eller 17 tunn. 0,7

Koppland =

R. N.

17 F16. Frälsetä-

genhet, obebyggd,  
som äges af Oscar  
Andersson,

Miches, erhåller  
sina ägor i föl-  
jande

Enda Skifte

af	1012	Måstermyr, kanalvall	100					48	05
	1013	d. träskbacke	10					206	206
	1014a	d. träskbotten	100					294	294
	1014b	d. odl. träskbacke	5	682	1364				
	1015	d. " m. m. på bleke	5	192	384				
af	1016a	d. " m. m. på bleke	4	3132	7830				
"	1016b	d. " d.	4	232	580				
"	1017	Lampst väg, m. p. bleke	4	39	98				
"	1020	Måstermyr, träskbotten	100					1315	132
"	1021	d. d.	100					24	24
"	1025	d. odl. m. m. på bleke	5	457	914				
		<u>Summa</u>		4737	11170			4749	861

Förösningsjorden består af

Oblingsmark 4 737 / 11 170

Beräknaad i gamla yf.  
mättet innehåller:

Yrösning 9 <sup>fl.</sup> 18,9 <sup>kl.</sup>

Afrosning 9 " 19,9 "

Lagenhetens hela areal utgör 9,483 hektar, eller 19 tunn. 6,8 kappeland

R.N. 1<sup>18</sup> F17. Frälselä

genhet obebyggd, som äges af Petter Johanssons arfr. Rikvide, har bekommit sina ägor i följande

Enda skifte

af 110 Myrgårdst. st. n. n. 20  
Summa

72 36  
72 36

Beräknaad i gamla yf. mättet innehåller detta skifte 4,6 kappeland.

R.N. 1<sup>19</sup> F18. Frälselä

genhet obebyggd, som äges af Johan Petter Norrby och hans barn har bekommit sina ägor i följande

F 18.

2 <sup>de</sup> skiftet					
1 <sup>sta</sup> skiftet					
af	356	Kvaternyr, odlu, m. p.			
		bleke	3	83	277
"	357	" "	3	86	287
"	359	" m. på grus	5	179	298
		Summa		1 092	3442
		Furösningsjorden består af			
		odlingsmark	1 092	3442	
		Beräkna'd i gamla ytmät			
		tet innehåller ditto skifte			
		2 tunn. 6,8 kopsland.			
2 <sup>de</sup> skiftet					
af	106	Myrgården, odlu, m. p.			
		bleke	5	2 058	7 116
"	107	" "	4,5	518	11 57
"	108	" m. p. bl. jord	3,5	2	58
"	110	" stenk. mysl.	20		212
		265 Myrskogen, odlu, m. p.	5	204	708
af	266	" stenk. mysl	20		16
"	268	" kanalvatt	200		396
		Summa		2 80-	5733
		Furösningsjorden består af:			
		odlingsmark	2 80-	5733	
		Beräkna'd i gamla ytmät			
		tet innehåller:			
		Furösningsj. 5 Pd 21,5 ktt.			
		Mråsningsj. 1 " 17,8 "			
		Förenämnda två skiften			
		innehålla tillsammans:			

	Odlingsmark	3	892	9175					
	Ärösningjord							764	206
	Lagenhetens hela areal utgör 4,660 hektar, eller 9 tunn 14,1 kopp- land								
R N	<sup>20</sup> F19. Frälselä- genhet obebyggd, som äges af Bir- ger Krusell. Litteratur, inhä- ler sina ägor i följande Eneda skifte								
af	356 Mästermyr, orlu, m. m. på Ske 3					44	147		
"	357 " " " 3					5	17		
"	381 " träskbotten 100							62	12 v
"	389 " träskbakke 10							10 1/2	100 v
"	390 " orlu, m. på Ske 4					207	510		
"	391 " " " 3					107	356 1/2		
"	392 " åker " 3	253	843						
	Summa	253	843			1323	4241	726	168
	Ärösningjorden består af åker	253	843						
	Odlingsmark	1323	4241						
	Summa	1576	5084						
	Brutkastigamla yt- mättet innehåller:								

F 20.

Jurösvingsj. 3 flä 6,2 1/2  
 Afrosvingsj. 1 " 15,1 "  
 Lägerketens hela are-  
 al utgör 2,302 hektar,  
 eller 4 tunn. 2/3  
 kasspland

R. N. I. 1<sup>21</sup> F 20. Prävelä-  
 genhet, obebyggd,  
 som äges af Jo-  
 han Johansson  
~~högstensberg~~  
 och hvar med  
 sina ägor i föl-  
 jande  
 Enkla skifte.

af 349 Nartörnyr, odl. m. m.  
 på 1/2 hekt. 3  
 " 350 " " " 3  
 " 396 " " " 3

151	5733
705	3350
15	50
203	7433

Summa

Jurösvingsjorden består af  
 Odlingar m. k. 2 2/3 7433  
 Beräknadt i gamla nyt  
 mättit innehåller  
 detta skifte: 4 tunn  
 16,6 kasspland

F'21. Frälselä

genhet, obebyggd,  
som äges af Gul-  
staf Karlsson,  
Smittsarve, hvar  
behommit sina  
ägor i följande  
Omnda Skifte

af	362	våg, odla,	3			11	36		
"	363	Mästemyr, m. p. bleke	3			63	210		
"	378	Träskbotten	100					123	12
"	379	odla, m. p. på bleke	4			76	190		
"	380	" " "	3			252	840		
"	381	Träskbotten	100					309	33
"	389	Träskbacke	10					36	36
"	390	odla, m. p. på bleke	4			142	355		
"	391	" " "	3			778	2593		
"	357	" m. p. bleke	3			71	237		

Summa

1393	4461	488	81
------	------	-----	----

Tröskningjordens består af

Odlingens

1393	4461
------	------

Beräknat i gamla ytmet  
tet innehåller:

Tröskningj. 2 P<sup>st</sup> 26,3 H<sup>st</sup>

Aftröskningj. - " 31,6 "

Lagenhetens hela are-

al utgör 1,881 hektar,

eller 3 tunn. 25,9

käppland





F<sup>25</sup>

		Oxerforst							207	51.75	94	940
af	995	Måstermyr, flenna	80								305	38
"	999	Träskbotten	80								72	09
"	1000	flenna	10								465	465
"	1001	odlu, m. m. fo. bleke	5,5						305	555		
"	1002	" "	5						88	1760		
	1003	" "	5						164	328		
af	1025	" "	5						79	1580		
"	1026	" "	5						64	1280		
"	1027	flenna	10								55	550
	1028	odlu, m. m. fo. bleke	5						262	524		
	1030	Träskbotten	80								248	31

Summa

5111 / 1202 258 2033

Gröningsjorden består af

Odlingens

5111 / 1202

Beräknadt i gamla yf-  
mättet innehåller:

Gröningsj. 10 F<sup>ld</sup> 11,3 K<sup>ld</sup>

Gröningsj. 5 " 7,2 "

Lägerkastens hela are

alt. utgör 7,691 hektar,

eller 15 tunn. 18,5

skoppland

R N:

<sup>26</sup> F<sup>25</sup>. Frälselågen  
bet. obebyggd, som  
ägs af Axel Larss-  
son, Årnestugu  
i Lovide, erhåller  
sina ågor i följ.

gårde  
Enda skifte

960	Synke, åsar, m. p. bl. gr.	3	6	2				
961	" " "	3	86	287				
962	" " "	3	42	140				
963	" " "	3	38	127				
964	" " "	3	77	257				
965	" " "	3	102	340				
966	" " "	3	136	453				
967	" " "	3	85	283				
968	" " "	3	82	273				
969	" " "	3	68	227				
970	" " "	3	93	307				
971	" " "	3	96	320				
972	" " "	4	116	290				
973	" " "	4	72	180				
974	" steub. lenda	7					11	16
975	" åsar, m. p. bl. gr.	3,5	75	214				
976	" " "	3,5	7	2				
977	" " "	3,5	75	214				
978	" " "	3,5	46	131				
979	" " "	3,5	27	77				
980	" odu, fløden, bache, åsar	6			7	117		
981	" steub. myrl.	10					355	355
" 982	" odu, m. p. bl. gr.	5			41	820		
" 983	" " sam på bleke	5			66	132		
" 985	" Måstermyr, " "	5			1567	3134		
986	" " skyer, bache, " "	6			402	670		
987	" steub. myrl.	10					15	150
	Översöres		1445	4520	2515	4873	516	521

F 25.

	Örebro	1475	4520	2515	4873	516	521
988	Mästernys, träskbotten	80				72	89
989	♂	100				1032	103
990	♂	80				66	88
991	♂ odl. m. p. bleke	5		78	157		
992	♂ " "	4		134	335		
996	♂ träskbotten	80				11	14
997	♂	100				516	52
998	♂	80				14	02
999	♂	80				118	15
1000	♂ flamma	10				195	195
1001	♂ odl. m. p. bleke	55		45	81		
1002	♂ " "	5		857	1714		

Summa

1475 4520

3629 7159 2639 919

Turosmingsjorden består af

åker

1475 4520

Odlingmark

3629 7159

Summa

5074 11679

Beräkning i gamla yt-  
mättet innehåller:Turosmingsj. 10 9<sup>te</sup> 8,9 844

Hrosningsj. 5 " 11,1 "

Laguhörens hela areal

utgör 7,713 hektar, eller

15 tunnol 20. koppland.

Skiftenas antal se sammanslagning


Gilla den 15 Januari 1915.

På ämbets vägnar:

Herman Nyman

Dist. Lantbruk

Sammandrag  
förestående Delningsbeskrifning



## Sammandrag af förestående

Mantäl	Littera	Hemmans nummer	Hemmans och lägenheters namn och ägare	Registernummer <i>Central Huset</i>	Tomter, åker o. d.			Inrös-					
					Areal		Uppskattnings- innehåll	Areal		Uppskattnings- innehåll		Kv.-decimeter	
					Hektar	Ar	Kvadrater	Hektar	Ar	Kvadrater	Kv.-decimeter		
			Almännna planer s:15		47 6	17 75							
	G 7		Frälselagenhet E. Ememan	1 18									
✓	297 2304	Ba	Lindhöjden Johan Larssons arf.	1 18									
✓	732	Ca	Bjergs Adolf Ederman	2 17	1238 4	471 85							
✓	15/4	c	" Oskar Thomsson	2 18	1985 3	753 65	138 6				624 6		
✓	1/8	cf	" Georg Berg	2 17	473 1	263 68							
✓	1/32	g	" Pet Lundgren	1 18									
✓	3/16	Da	Eipe, Lars Bätelsön	1 14									
✓	3/16	b	" Nils Larsson	1 15									
✓	1/6	c	" Per Jespersen	1 14									
✓	443 8664	cf	" Kristoffer Kristoffersen arf.	1 16									
✓	35 768	Ea	St. Halvreds Konrad Hansson	1 27									
✓	5/68	a2ba	" Hans P. Hansson	1 29									
✓	5/68	a2bb	" Konrad Hansson	1 30									
✓	5/32	b	" Jakob Jakobsen	1 13									
✓	3/64	ca	" Anshellu Hallbom	1 10	2 85 -	80 18	390 4				90 59		
✓	1/32	cb	" " "	2 42			153 -				35 70		
✓	3/78	dab	" August Melin	1 19									
✓	1/92	dmb	" Jakobina Pettersen	1 20									
✓	af	cei	" Karl Hedlund	1 19	28 6	6 87							
✓	1/4	Fa	Halvvede, Karl Johansson Dejs	2 13									
✓	af	fa2	" Georg Berg	1 17	105 5	62 51							
✓	41 2048	Fbid	" Lars Norrby	2 14									
✓	1/32	Hb	Hemdarfe, Jakob Bätelsön	1 15									
✓	1/18	Ib	Hugleip, Karl Hemström	1 17									
✓	1/128	c	" Lars Hedlin	1 18	352 4	131 29							
✓	1/128	db	" Kon. E. Ememan	1 14									
✓	1/64	e	" Karl V. Fransson	1 15									
✓	1/6	Kb	Klomette, Jakob Bätelsön	1 15									
✓	1/128	Laab	Mickels, Jakob Kristoffersen	1 24									
✓	322 1182	b	" Oscar Andersson	1 14									
✓	7/32	m	" Olof Bätelsön	1 20	23 -	4 60							
✓	5/76	n	" Lars Engström	1 20	21 4	4 28							
✓	25 512	Ma	Rikvide, Johan Johansson	1 12									
✓	19	b	" Nils Larsson	2 15									
✓	47 1408	c	" Karl Cedergren	1 16									
✓	1/6	g	" Karl V. Fransson	2 10	4 8	9 4							
✓	58 1408	e	" Petter Norrby, Siglifs	1 12									
✓	7/128	n	" Olof Olsson, Smitarske	1 18									
			Olof Olsson	40	45 65 1	18 02 60	6 82 -				1 88 75		

hufdeförteckning Delningsbeskrifning

ningsjord					Afrösningsjord					Impedi-		Totalsumma							
Odlingsmark					S u m m a					Upps-		Impedi-		Upps-					
Areal		Upps-			Areal		Upps-			Areal		Upps-		Areal		Upps-			
Hektar	Kvadrater	Hektar	Ar	Kvadrater	Hektar	Ar	Kvadrater	Hektar	Ar	Kvadrater	Hektar	Ar	Kvadrater	Hektar	Ar	Kvadrater	Hektar	Ar	Kvadrater
1747	4558	2223	6323	5133	1211	18	7374	7544											
4586	14421	4586	14421	10708	1053	408	15702	13474											
519	1549	519	1549	-	-	-	519	1549 v											
14717	36079	27101	83264	8182	7086	-	35283	90350 v											
6787	18438	28026	10-49	13077	13468	188	41291	113517 v											
97	3233	5701	29601	174	184	63	5938	29785 v											
159	530	159	530	-	-	-	159	530 u											
827	1785	827	1785	14	14	-	967	1799 v											
1152	2789	1152	2789	151	15	-	1303	2804 u											
594	1434	594	1434	7	07	-	664	1471 v											
3328	8561	3328	8561	235	295	12	3575	8856 v											
1505	4450	1505	4450	-	-	-	1505	4450 v											
4869	15948	4869	15948	4066	2227	-	8935	18175 v											
652	1308	652	1308	833	9330	-	8982	10638 v											
480	13758	480	13758	3774	741	15	8724	14499 v											
162	463	6916	17540	19	190	-	7106	17730 v											
5365	10242	6895	13812	20414	3988	-	27309	178- v											
639	1480	639	1480	82	07	-	721	1487 v											
555	1731	555	1731	-	-	-	555	1731 v											
-	-	286	687	-	-	-	286	687 v											
4792	13707	4792	13707	29075	8617	-2	33869	22324 v											
2	-40	1075	6291	32	-32	-	1107	6323 v											
8708	25319	8708	25319	1898	124	-	10606	25443 v											
6047	14792	6047	14792	682	184	-	6729	14976 v											
2083	6943	2083	6943	-	-	-	2083	6943 v											
-	-	3524	13629	-	-	-	3524	13629 v											
23413	51766	23413	51766	33977	16814	152	57542	68580 v											
1198	4783	1198	4783	-	-	-	1198	4783 v											
3877	9386	3877	9386	998	535	-	4875	9921 v											
2398	6509	2398	6509	-	-	-	2398	6509 v											
6887	16576	6887	16576	495	50	-	7382	16626 v											
121	316	351	776	-	-	-	351	776 v											
123	407	337	835	-	-	-	337	835 v											
-	-	-	-	871	943	-	871	943 v											
115	460	115	460	952	936	-	1067	1396 v											
-	-	-	-	267	278	-	267	278 v											
83	332	131	426	422	449	-	353	875 v											
-	-	-	-	1626	1894	-	1626	1894 v											
-	-	-	-	518	462	-	518	462 v											
113798	294093	166269	493228	146539	71134	995	313801	564362											

1  
scritto.

Sammandrag af förestående

Manttal	Littera	Hemmans nummer	Hemmans och lägenheter namn och ägare	Antal skiften	Registreringsnummer	Inrös							
						Tomter, åker o. d.				Äng			
						Areal		Uppskattningsinnehåll		Areal		Uppskattningsinnehåll	
Hektar	Ar	Hektar	Ar	Hektar	Ar	Hektar	Ar						
				46		4565.1	1802.60	6.92	-	198.75			
38	Mp		Rikvide, Oskar Jakobsen	1	127								
704	"		" Carl Carlsson	1	128								
142	"		" Hans Hansens arf.	2	124	219	505						
1408	"		" Ansh. Hallgren	1	136								
43	"		" Nils Larsson	1	137								
2048	"		" Lars Engström	1	131	77.4	15.48						
10	"		" Georg Berg	1	133	154.5	78.33						
17	"		" Johan Peter Norrby	1	135								
1408	"		" Sigleip, Bätel Pettersen	1	117								
155	"		" Petter Thomsen	1	115								
768	"		" Kajak Rangstedt	1	113	60.6	20.19						
163	"		" Bätel Pettersen	1	119								
121	"		" Semittarpe, Gottfrid Jakobsen	1	114	183.3	119.14						
468	"		" Birger Knusell	1	114	284.8	90.76						
316	"		" Karl Joh. Johansson	1	110								
778	"		" Jakob Jakobsen	1	118								
332	"		" Inosarpe, Herman Pettersen	1	113								
268	"		" Karl H. Mattsson	1	111	208.4	61.90						
1024	"		" Ansh. Hallgren	1	114	22	6						
13	"		" Ferd. Jakobsen	1	113	2	0.4						
14	"		" Aug. Hansson	1	115								
18	"		" Stembro, Aug. Jakobsens arf.	1	116								
38	"		" Prästlägen, Adolf Lönnroos, Bjerg	1	112	213.1	49.53						
49	"		" Georg Berg	1	113	274	81.44						
1000	"		" Krist. Kristoffersens arf.	1	114								
21	"		" Oskar Hansson, H. Halvards	1	115								
1000	"		" Hans P. Hansson	1	116								
19	"		" Jakob Jakobsen	2	117								
28	"		" Jakobina Pettersen	1	118								
1000	"		" Mattias Knusell	1	119								
11	"		" Karl Johansson Hagberg	1	110								
17	"		" Lars Norrby	1	111								
1000	"		" Ansh. Hallbom, Hvidarpe	1	112								
26	"		" Jakob Bätelsens Hemdarpe	1	114								
1000	"		" Karl Hemström, Hvidarpe	1	115								
49	"		" Kon. E. Evensen	1	116								
1000	"		" Oscar Andersson, Michels	1	117								
61	"		" Petter Johanssons arf. Rikvide	1	118								
1000	"												
1000	"			86		6065.3	2330.46	6.92	-	198.75			

289.

*häfteförteckning. Delningsbeskrifning.*

ningsjord					Afrösningsjord					Impedi- menter		Totalsumma							
Odlingsmark			S u m m a			Areal		Uppskattnings- innehåll			Impedi- menter		Areal		Uppskattnings- innehåll				
Areal		Uppskattnings- innehåll	Areal		Uppskattnings- innehåll	Areal		Uppskattnings- innehåll			Impedi- menter		Areal		Uppskattnings- innehåll				
Hektar	Kvadratmeter	Hektar	Ar	Kvadratmeter	Hektar	Ar	Kvadratmeter	Hektar	Ar	Kvadratmeter	Hektar	Ar	Kvadratmeter	Hektar	Ar	Kvadratmeter	Hektar	Ar	Kvadratmeter
113	79.8	294093	166	269	49	3228	146	539	7	1134	99	3	313	801	56	4362			
	144	288		144		288		386		551				53					8.39
								1388		1059				1388					10.59
	390.9	7791	4	128	8	296	2	983	25	27				7	11.1	1	0823		
								162		177					162				177
								272		283					272				283
	94.4	3188	1	718	1	4736								1	71.8				47.36
	2.2	44	1	567	7	877	3	97	3	46				1	96.4				8.223
	315.4	9961	3	154	9	961								3	154				99.61
	206.8	4633	2	068	4	633	9	23	9	6				2	99.1				47.29
	61.7	1179	6	17	11	79								6	17				11.79
	320.4	5776	3	81		7795	4	64	5	211				8	45				130.06
	219.6	5886	2	196	5	86	3	58	2	86				2	554				53.72
	433.4	12626	6	167	2	4540	1	325	16	86				7	49.2				2.6146
	84.2	2806	3	69	1	882	3	353	9	57	3	6		7	40.3				1.2839
	171.7	5724	1	71.7	5	724								1	71.7				57.24
								13236		7764					13236				77.64
	32.6	943	3	26	9	43		68		07				3	94				9.50
	69.1	1528	2	775	7	718								2	77.5				77.18
	2	08	2	22	6	08	1	053	10	38				1	27.5				16.46
	57.4	2296	5	76	23		13	6	17					7	12				23.17
	69.7	2688	6	97	2	688	1	7	17					8	67				27.05
	412.5	14996	4	125	1	4996	3	92	3	92				4	51.7				1.5388
	54.5	1093	2	676	6	046	15	801	15	85	6	67	19	144					7.631
			2	74	8	144	13	852	14	04	4	48	17	04					95.48
	168.5	3418	1	68.5	3	418	2	102	2	627	6	8	3	85.5					60.45
	44	88	4	4	8	8	3	46	1	37				3	9				2.25
	581.4	10889	5	81.4	1	0889	2	5731	8	121	1	257	3	2802					190.10
	808	19719	8	08	1	9719	2	9211	3	612	1	244	3	8535					233.31
	52.4	2040	5	24	2	040								5	24				20.40
	104.2	3312	1	04.2	3	312	3	93	9	5				1	43.5				34.07
	81.3	1626	8	13	1	626	1	465		3379				1	4863				50.05
	404.2	9078	4	04.2	9	078	8	5	4	44				1	2047				95.22
	54.8	996	5	48	9	96	6	4	6	4				6	12	7.86			10.60
	39.5	790	3	95	7	90	2	4		7328				2	439.5	7.12			81.18
	353	7060	3	53	7	060	1	1893	3	160				1	5423				108.20
	448.4	13488	4	48.4	1	3488	3	182	8	30	7	38	8	404					143.18
	473.4	11170	4	73.4	1	1170	4	749	6	61				9	48.3				118.31
								7.2		36					7.2				36
	17964.4	460421	2	47	1	117	7	12342	3	31232	1	26951	5	775	5	84124	8	3	9293
								153561							199024				

Sammandrag af förestående

Mantel	Littera	Hemmans nummer	Hemmans och lägenheters namn och ägare	Antal skiftor	Registreringsnummer	Inrös											
						Tomter, åker o. d.				Ång							
						Areal		Uppskattningsinnehåll		Areal		Uppskattningsinnehåll					
						Hektar	Kvadrater	Hektar	Kvadrater	Hektar	Kvadrater	Hektar	Kvadrater				
				86		60	65	3	23	30	46	6	82	1	88	75	
17	F 18		Överförth Stälselägenh. Joh. P. Norrby & barn	2	19												
			" Birger Krusell, Smittorfer	1	20	25	3			8	43						
			" Johan Johansson &	1	21												
			" Gustaf Karlsson &	1	22												
			" Jakob Jakobsson &	1	23												
			" Selägen i Brax torp	1	24												
			" Gull. Johansson Skuttyg	1	25												
37			" Axel Lderson &	1	26	14	5			45	20						
			Summa	95		62	35	1	33	84	09	6	82	-	1	88	75

*håfdeförteckning. Delningsbeskrifning*

ningsjord					Afrösningsjord					Impedi- menter		Totalsumma				
Odlingsmark		Summa			Areal		Uppskattnings- innehåll			Impedi- menter		Areal		Uppskattnings- innehåll		
Areal	Uppskattnings- innehåll	Areal	Uppskattnings- innehåll		Areal	Uppskattnings- innehåll			Impedi- menter		Areal	Uppskattnings- innehåll				
Hektar	Kvadrater	Hektar	Ar	Kvadrater	Hektar	Ar	Kvadrater	Kv-decimeter	Hektar	Ar	Kvadrater	Hektar	Ar	Kvadrater	Kv-decimeter	
179 64 4	46 04 82	247 12 7	71 23 42	331 23 2	12 69 51	5 77 5	584 12 4	83 92 93	696							
389 2	91 75	389 2	91 75	76 8	2 06	-	4 66	93 87	48							
132 3	42 41	157 6	50 84	72 6	1 68	-	2 30 2	52 52	27							
223 -	74 33	223 -	74 33	-	-	-	2 23 -	74 33	39							
139 3	44 61	139 3	44 61	48 8	81	-	1 88 1	45 42	23							
259 1	63 87	259 1	63 87	10 6	14	-	2 69 7	64 01	33							
				10 -	11	-	10 -	11	11							
511 1	112 02	511 1	112 02	258 -	20 33	-	7 69 1	132 35	68							
362 9	71 59	507 4	116 79	263 9	9 19	-	7 71 3	125 98	65							
				740 7	-	-	29 27 4	-	1000							
199 81 3	51 84 79	268 98 4	76 77 63	338 63 9	13 03 83	5 77 5	613 39 8	89 81 46								

*Getta den 15 Januari 1915.  
På ämbetet vägnar:  
Herman Nyman  
dist. landtm.*

Besigtningss- och värderingsinstrument öfver  
den Ständelag, som går i byta vid laga skiftet  
å Gilte sockens skiftelags i Mästermyrs belägna  
ägor inom Gödra häradet af Gottlands län,  
upprättad år 1914-1915.

Fördelning af skapen i Brax f. d. bett-  
manntorp, hvilket tillhör närstående  
deligare inom Rikvide himman.

Hela skapen ännu har ett värde af 573-

Litt Mät	$\frac{25}{512}$	Mät Johan Johansson äger $\frac{1}{8}$ del	71 62	v
Mb	$\frac{9}{192}$	Nils Larsson $\frac{1}{8}$ del	71 62	v
Mc	$\frac{47}{1408}$	Carl Cedergren $\frac{1}{28}$ del	20 46	v
Md	$\frac{1}{16}$	Carl Fransson $\frac{1}{14}$ del	40 92	v
Me	$\frac{58}{1408}$	Peter Norrby Sigfrids $\frac{1}{4}$ del	143 25	v
Mn	$\frac{7}{128}$	Olof Olofsson Samuelfs $\frac{1}{16}$	35 80	v
Mg	$\frac{11}{1408}$	Carl Carlsson (B. Ing) $\frac{1}{7}$	8 185	v
Msb	$\frac{142}{1408}$	Hans Hansson $\frac{1}{8}$	71 62	v
Mta	$\frac{43}{2048}$	Arvidsson August	13 76	v
Mtb	$\frac{69}{2048}$	Nils Larsson Eige $\frac{1}{16}$	22 10	v
		Summa	573 00	

Litt Mät  $\frac{25}{512}$  med Rikvide, som äges af Johan  
Johansson, har bekommit skap:

Af Brax bettmanntorp samt skap:

15 skärlar barved	9 1/2	135 -
ungskap		8 -
Summa		143 -

men de har enligt ovanstående fördelning skap

hafva för (kr. 71.62 för dem således en skild af 71 38 71 62 v

Litt Mb  $\frac{9}{192}$  med Rikvide, som äges af  
Nils Larsson, har bekommit skap:

Af Brax Båtemesters samf. skag for  
 hvordan han således får en godman på 68 - 362 7162

Linn M. c.  $\frac{47}{1408}$  med Rikvide, som ægte af Carl  
 Cedergren, bekommer ingen skag, hvordan  
 han således får en godman af 2046

Linn M. g.  $\frac{1}{16}$  med Rikvide, som ægte af Carl  
 Frandsen, har bekommet skag:  
 Af Brax Båtemesters samf. skag for 12 -  
 hvordan han således får en godman på 2892 4092

Linn M. z.  $\frac{58}{1408}$  med Rikvide, som ægte af Peter  
 Norrby-Sjælfs, har bekommet skag:  
 Af Brax Båtemesters samf. skag for 195 -  
 hvordan han således får en skuld på 5175 14325

Linn M. n.  $\frac{7}{128}$  med Rikvide, som ægte af Olaf  
 Olafsen Smitsarve, har bekommet skag:  
 Af Brax Båtemesters samf. skag for 41 -  
 hvordan han således får en skuld af 520 3580

Linn M. q. — med Rikvide, som ægte af Carl  
 Carlsson, har bekommet skag:  
 Af Brax Båtemesters samf. skag for 31 -  
 hvordan han således får en godman på 5085 8185

Linn M. s. b.  $\frac{142}{1408}$  med Rikvide, som ægte af  
 Hans Hansens sønner, har bekommet  
 skag:  
 Af Brax Båtemesters samf. skag 42 -  
 hvordan de således får en godman på 2962 7162

Liu Mta  $\frac{43}{2048}$  mē Rikvide; tom äges af anshelm Hau  
 gran, har bekommit skag:  
 Af Brax bitamuntopp samf skag 11 -  
 hradur hui talides far in fordran þi 276 1376

Liu Mtb  $\frac{69}{2048}$  mē Rikvide, tom äges af Nils  
 Larepa, har bekommit skag:  
 Af Brax bitamuntopp samf skag for 30 -  
 hradur hui talides far in skuld af 790 2210

Liu Nf  $\frac{163}{768}$  mē Siglejes, tom äges af Hjilmar  
 Rungstedt, lemmir skag:  
 Tui anshelm Hauabow Store Raigvands i Lykke  
 18 Karlar barrost : 9 kr. 162 -  
 5 1/2 byrkent : 11 kr. 60 50  
 6 Träl : 2 kr. 12 -  
 myskag 2 - 236 50  
 Tui Hans Raigvands arfv. Rikvide i Lykke  
 20 Karlar <sup>kommet</sup> <sub>(9 kr.)</sub> 180 -  
 6 Karlar byrkent : 11 kr. 66 -  
 myskag 5 - 251 -

Summa 487 50

och erleimer skag:  
 Af Hans Raigvands arfvands Rikvide i Lykke  
 27 Karlar barrost : 9 kr. 243 -  
 3 Karlar byrkent : 11 kr. 33 -  
 2 Träl : 2 kr. 4 -  
 1 Träl : 3 kr. 3 -  
 myskag 20 - 303 -

Summa 303 -

		<p>Litt MSB <math>\frac{142}{1808}</math> m. Rikvide, som äges af  Hans Hanssons arvingar, lammur skog:</p>			
		<p>Till Hjalmar Rångetedt Sigleips i Lycke:  skog enligt förestående specifikation för</p>			303 -
		<p>och erhåller skog:  Af Anshelm Hållbom St. Hålfvands i Lycke:</p>			303 -
		<p>skog enligt förestående specifikation för</p>			421 -
		<p>Af Hjalmar Rångetedt Sigleips i Lycke:  skog enligt specifikation för</p>			251 -
				Summa	677 -
		<p>Litt F. C. B <math>\frac{1}{32}</math> m. Stora Hålfvands, som äges  af Anshelm Hållbom, lammur skog:</p>			
935	-	<p>Till Hans Hanssons arf. lammur skog:</p>			
		<p>144 hektar barrskog : 9 kr -</p>			396 -
		<p>2 hektar Björkskog : 11 kr.</p>			22 -
		<p>myrskog</p>			3 -
		<p>Summa</p>			421 -
		<p>och erhåller skog:</p>			
915	919	<p>Af Hjalmar Rångetedt Sigleips i Lycke:  skog enligt förestående specifikation för</p>			236 50
				Summa	236 50 v
		<p>Litt I. a. b <math>\frac{1}{128}</math> m. Mielks, som äges af  Jakob Kristoffersson, lammur skog:</p>			
982	-	<p>Till Axel Larsson Skanstuga i Refvide:  skog för</p>			54 -
				Summa	54 - v
		<p>och erhåller skog:</p>			
82	-	<p>Af Jakobine Petersen St. Hålfvands i Mergårdt:  skog för</p>			42 -
81	-	<p>Af Kommissarie E. Enomann Sigleips i N<sup>o</sup> skog för</p>			10 -
1446	-	<p>Af Wansomme i D<sup>o</sup> N<sup>o</sup></p>			6 -
108	118	<p>Af Karl Viktor Fransson Sigleips i N<sup>o</sup> N<sup>o</sup></p>			41 -
				Summa	99 - v

		Lit. I d. b. 1/128 m. Hufslips, som äges af Kom- missarie E. Eneman lännas skog:			
1446 - 81		Tin Jakob Kristoffersson Michels i Myrbygd: skog för		16 -	
		Summa		16 -	v
		och erläuter skog:			
111	118	Af Karl Viktor Franson Hufslips i Myrbygd & lagna: 8 kastar barrved: 9 kr. = 72 kr. myskog 6 kr. 78 - 1 kast björkved 18 kr. 11 -		89 -	
120	121	Af Grosshandlare Aug. Melin St. Hufslips i Myrbygd: 13 kastar barrved: 9 kr. 117 - 1 kast björkved: 11 kr. 11 -		128 -	
		Summa		217 -	v
		Lit. I c. 5/64 m. Hufslips, som äges af Karl Viktor Franson lännas skog:			
111	118	Tin Kommissarie E. Eneman Hufslips i Myrbygd & lagna: skog enligt förestående specifikation för		89 -	
108	118	Tin Jakob Kristoffersson Michels i Myrbygd: skog för		41 -	
		Summa		130 -	v
		man erläuter ingen skog.			
		Lit. F. d. III b. 1/192 m. Stora Hufslips, som äges af Jakobius Pettersson, lännas skog:			
82		Tin Jakob Kristoffersson Michels i Myrbygd: skog för		42 -	
		Summa		42 -	v
		man erläuter ingen skog.			
		Lit. F. d. III b. 3/168 m. Stora Hufslips, som äges af Grosshandlare Aug. Melin i Hense lännas skog:			
130	121	Tin Kommissarie E. Eneman Hufslips i Myrbygd: skog enligt förestående specifikation för		128 -	
		Summa		128 -	v
		man erläuter ingen skog.			

		Litte P 2 II <sup>19</sup> / <sub>1024</sub> mii Guosarfe, som äges af Karl Herman Matsson, lamma skag:		
41	-	Tii August Jakobson arfs. Steubro i Myrlanda. skag för		55-
		Summa		55-
		men erhåver icke någon skag.		
		Litte P 3 <sup>8</sup> / <sub>1024</sub> mii Guosarfe, som äges af August Hansson, lamma skag		
57	-	Tii August Jakobson arfvingar Steubro i Myrlandet. skag för		3-
		Summa		3-
		men erhåver icke någon skag.		
		Litte A <sup>3</sup> / <sub>8</sub> mii Steubro, som äges af August Jakobson arfvingar lamma någon skag, men erhåver skag:		
41	-	Af Karl Herman Matsson Guosarfe i Myrlanda skag för		55-
57	-	Af August Hansson Guosarfe i Myrlandet skag för		3-
		Summa		58-
		men lamma icke någon skag.		
		Litte E a 2 b a <sup>5</sup> / <sub>768</sub> mii Stora Hålfvands, som äges af Hans Peter Hansson, lamma skag:		
331	332	Tii Konrad Hansson Stora Hålfvands i Holmlingen. skag för		85-
		Summa		85- v
		men erhåver icke någon skag.		
		Litte E a 2 b b <sup>5</sup> / <sub>768</sub> mii Stora Hålfvands, som äges af Konrad Hansson, lamma någon skag, men erhåver:		
331	332	Af Hans Peter Hansson St. Hålfvands i Holmlingen skag för		85- v
		Summa		85-

lit F 25 Friidslagenhet, som äges af Axel  
Larsson Struutsa i Refvide, lännes ingen skiff,  
men erhåller:

982	-	af Jakob Kristoffersen Michaels i Lynke shay för						54-
							Summa	54-

Sammasdrag.

Lit.	Mät	Namn	Lagen	Lännes		Erhåller		Fordran		Skuld	
				Kr	ö	Kr	ö	Kr	ö	Kr	ö
Pa 25	5/768	Stora Halvands	Hans Peter Hansson	85-	-	-	-	85-	-	-	-
Pa 26	5/768	"	Konrad Hansson	-	-	85-	-	-	-	85-	-
Pc 6	1/32	"	Aushelm Hansson	421-	-	236.50	-	184.50	v	-	-
Ed 26	3/768	"	Grovhand. August Melin	128-	-	-	-	128-	v	-	-
Ed 27	1/192	"	Jakobins Petersson	42-	-	-	-	42-	v	-	-
Id 6	11/128	Hugleips	Kommissionär E. Enman	16-	-	217-	-	-	-	201-	v
Ic	5/64	"	Karl Viktor Fransson	130-	-	-	-	130-	-	-	-
Ia 6	1/128	Michels	Jakob Kristoffersson	54-	-	199-	-	-	-	45-	v
Ma 2	25/512	Refvide	Johan Johansson	71.62	-	143-	-	-	-	71.38	v
Ma 3	19/192	"	Nils Larsson	71.62	-	68-	-	3.62	v	-	-
Mc	47/1408	"	Karl Cedergren	20.46	-	-	-	20.46	v	-	-
Mg	1/16	"	Karl Viktor Fransson	40.92	-	12-	-	28.92	v	-	-
Mi	58/1408	"	Per Norrby Sigleips	143.25	-	195-	-	-	-	51.75	v
Mi 2	7/128	"	Olof Olofson Smitson	25.80	-	41-	-	-	-	5.20	v
Mj	11/1408	"	Karl Karlsson (Lönny Berg)	81.85	-	31-	-	50.85	v	-	-
M 56	142/1408	"	Hans Hanssons arfv.	71.62	-	42-	-	-	-	33.938	-
Ma	43/2048	"	Aushelm Hansson	13.76	-	11-	-	2.76	v	-	-
M 8	69/2048	"	Nils Larsson Eipe	22.10	-	30-	-	-	-	7.90	v
Nc	163/768	Sigleips	Kjälman Rungstedt	487.50	-	303-	-	184.50	v	-	-
Pa II	19/1024	Inosarve	Karl Herman Mattsson	55-	-	-	-	55-	v	-	-
Pf	1/8	"	August Hansson	3-	-	-	-	3-	v	-	-
Q	3/8	Stebro	August Jakobsons arfv.	58-	-	58-	-	-	-	58-	-
F 25	frida- lagenhet	Reimarsjord	Axel Larsson	-	-	54-	-	-	-	54-	-
				Summa	2297.50	2297.50		918.61		918.61	

Sitte den 15 Januari 1915  
 På ämbetets vägnar  
 Herman Nyman  
 dist. landtmästare

Friktläende för oss upplästa besigtning- och  
värderingsinstrument varder härmed jästendel,  
Gilla som ofon:

Joh Larsson - arfve genom St. Johansson  
Konrad Hansson Åkesson d. Norrby slott  
Johs Johansson Hallerud  
Petter Norrby Hjälmar Rangstedt

Bevitnas af godmännen  
Karl Lindvall. Martin Pettersson

Liquid af Skovsvidringu.

Hans Peter Hansson <sup>St. Hafsvard</sup> (ager au uppbara:			
af Konrad Hansson			85-
Askelm Haalborn Stora Hafsvards äger au uppbara:			
af Hans Hanssons affrigar Rikvide	56		18450
Groenhandl. August Melin <sup>St. Hafsvard</sup> (ager au uppbara:			
af Kommissarie E. Eneman			128-
Jakobina Petersen Stora Hafsvards äger au uppbara:			
af Jakob Kristoffersen Michaels			42-
Karl Viktor Franssen Hagleips äger au uppbara:			
af Kommissarie E. Eneman Hagleips	73-		
af Jakob Kristoffersen Michaels	3-		
af Johan Johansen Rikvide	54-		130-
Nils Larsen Rikvide äger au uppbara:			
af Johan Johansen Rikvide			362
Karl Cedergren Rikvide äger au uppbara:			
af Johan Johansen Rikvide	13	76	
af Hans Hanssons arfv. v <sup>2</sup>	6	70	2046
Karl Viktor Franssen Rikvide äger au uppbara:			
af Hans Hanssons arfv. Rikvide	-	-	2892
Karl Karlsson Rikvide äger au uppbara:			
(Gregory Berg) af Hans Hanssons arfv. Rikvide	-	-	5085
Askelm Haalborn Rikvide äger au uppbara:			
af Hans Hanssons arfv. Rikvide	-	-	276
Hjalmar Raugstedt Sigleips äger au uppbara:			
af Hans Hanssons arfv. Rikvide	65	65	
af Per Norrby Rikvide	51	75	
af Olaf Olsen v <sup>2</sup>		5	20
af Nils Larsen v <sup>2</sup> (in Mt 8)		7	90
af Axel Larsen Staustugi Rikvide	54-		18450
Karl Herman Maassen Snosarve äger au uppbara:			
af August Jakobsons arfv. Steubro	-		55-
August Maassen Snosarve äger au uppbara:			
af August Jakobsons arfv. Steubro	-		3-

Härjämte skän Bjälmar Rangstedt Sigfrids  
 till Lars Norrby Hälvsjö utbetala Kr. 22.-  
 emedan <sup>konflikten af Rangstedt</sup> ~~förstämmande~~ ~~skän~~ blifvit godskrifven  
 för den skog, som Lars Norrby vid utbryt-  
 ningefristningen beströmt af Rangstedt och  
 skänmen till honom likvident.

Sitte den 15 Januari 1915.

P<sup>o</sup> ämbetets vägnar

Herman Nyman

dist. landshövding.

Beskrifning och uppskattningslängd öfver kostnader för byggande  
af 3<sup>de</sup> skiftsvägar inom

Södra häradet

af

Sollands

län; upprättad år 1914.

Sille

socken,

Ny väg = ..... meter, förbättring af äldre väg ..... meter.

Vägbredd = ..... meter, brantaste lutning .....

Vägsträckors			Vägs byggnadssätt m. m.	Antal	å		Kostnad		Summa kostnad		
afstånd från mätningens begynnelsepunkt		längd			meter	kr.	öre	kr.	öre	kr.	öre
från	t. o. m.										
meter	meter	meter									
1	2	3	4	5	6	7					
			1 <sup>o</sup> ) Vägen till till F <sup>2</sup> skifte, 6 meter bred.								
1.	0	173	173	173	-	10	-	-	17 30		
			2 <sup>o</sup> ) Vägen mellan Björger-gårdens till till O <sup>2</sup> skifte, 7 meter bred.								
2.	0	235	235	235	15	35	25				
3.	235	600	365	365	25	91	25				
4.	350	-	-	-	-	-	30	-			
5.	600	680	80	80	12	9	60				
6.	680	760	80	80	15	12	-				
7.	760	840	80	80	25	20	-				
8.	840	940	100	100	15	15	-				
9.	940	1065	125	125	10	12	50	2 25	60		
				1065							
			3 <sup>o</sup> ) Vägen från vestra landsvägen till grästaget i Esketräsk, 7 meter bred, samt vidare söderut tills den träffar vägen fr. Dalfrands, 6 meter bred. Åskänningar börjar vid slutet af vägen N:o 15.								
10.	0	40	40	40	8	3	20				
11.	40	280	240	240	15	36	00				
	Öfverf.	280		Öfverføres	280	-	59 20	2 49	90		

Vägsträckors			Vägs byggnadssätt m. m.	Antal	å	Kostnad		Summa kostnad			
afstånd från mätningens begynnelsepunkt		längd				kr.	öre	kr.	öre	kr.	öre
från	t. o. m.										
meter	meter	meter									
1	2	3	4	5	6	7					
	Öfverf.	280	Öfverfördt:	280		39 20	242 90				
12	280	565	285	diken: bänk löv 1x0.5 x 0.5, bännplass	285	20	57 00				
13	565	915	350	" " "	350	15	52 50				
14	915	1005	90	" " "	90	15	13 50				
15	1005	1047	42	" " "	42	20	8 40	170 60			
<u>Summa</u>				1047			413 50				
<p>Silte den 18 December 1914</p> <p>På ämbetets vägnar</p> <p>Herman Nyman</p> <p>Dist. landmätare</p>											
<p><u>Sammandrag:</u></p>											
				vägnar N: r 1	173		17 30				
				" " N: r 2	1065		225 60				
				" " N: r 3	1047		170 60				
<u>Summa</u>				2285			413 50				
<p>Silte den 18 December 1914</p> <p>På ämbetets vägnar</p> <p>Herman Nyman</p> <p>Distriktslandmätare</p>											
<p>W. Lindvall. Mårten Pettersson</p> <p>Godman. Godman</p>											
Öfverf.				Öfverföres							

304  
 Beskrifning öfver fördelningen af den förste anläggningen af 3<sup>de</sup> nya skif-  
 teringar inom Silte sockens skifteafdelning; uppräntad år 1914-1915

Väg- sträck- kors	Afstånd från mät- ningens begynnelse- punkt		Fastigheters namn och ägare, väg- sträckors beskaffenhet m. m.	Belöpande ärlig un- begränsad kostnad		Väg- lot- ters n:r	Vägsträckors längd		Ärlig un- begränsad kostnad för väg- sträcka m. m.		S u m m a		Anmärkingar
	n:r	km.		meter	kr.		öre	meter	öre	kr.	öre	meter	
1	2	3	4	5	6	7	8	9	10	11			
			1 <sup>a</sup> ) Vägen till hufvud- skifte, 6 mts bred. Bjerges, $\frac{1}{8}$ mt, tillhörigt Georg Berg. 39 46										
1	0	173	ditte upptages i ena sidan, vägen planeras			1	173	10	17 30	173	17 30		Kr. 22.16 i sin- Summa, 39 46
			2 <sup>a</sup> ) Vägen mellan Bjer- ges gårdarna till hufvud- skifte, 7 mts bred. Belägen vid Bjerges. Bjerges, $\frac{7}{32}$ mt, tillhörigt Adolf Toderman. 23 90										173 17 30 gem N. 2.
4	2	0	160 vägen planeras Bjerges, $\frac{15}{14}$ mt, tillhörigt Oscar Thomassen. 20 80			2	160	15	24 00	160	24 00		
			2 0 235 vägen planeras			3	75	15	11 25				
			3 0 273 ditte i båda sidorna planeras Bjerges, $\frac{1}{32}$ mt, till- hörigt Per Lundgren 37			3	38	25	9 50	113	20 75		
4	3	0	278.5 ditte i båda sidorna planeras Stora Hålfvands — mt tillhörigt Konrad Hansson 11 05			4	15	25	37	15	37		
			3 0 318.5 ditte i båda sidorna planeras Stora Hålfvands — mt tillhörigt Hans Peter Hansson 13 32			5	44	25	11 00	44	11 00		
			3 0 372 ditte i ena sidan, planeras Stora Hålfvands, $\frac{5}{32}$ mt tillhörigt Jakob Jakobson 16 26			6	53.5	25	13 38	53.5	13 38		
			3 0 437 ditte i ena sidan, planeras Transport 85 70			7	65	25	16 25	65	16 25		437 85 75

Vägsträckors n:r	Afstånd från mätningens begynnelsepunkt		Fastigheters namn och ägare, vägsträckors beskaffenhet m. m.	Belöpande <del>avlägg</del> <del>skatt</del> kostnad	Vägsträckors n:r	Vägsträckors längd		Årlig <del>avlägg</del> kostnad för vägsträcka m. m.	Summa		Anmärkingar
	km.	meter				meter	öre		meter	öre	
1	2	3	4	5	6	7	8	9	10	11	
									437	8575	
			Transport 8575								
			Stora Halfvands, Thuma,								
			teckorigt Ausholen Kuller, 2679								
43 0	544		riktas i ena sidan, planeras	8	107	25	2675	107	2675		
			Halfvands, 1/4 mil, teckorigt								
			Karl Johansson Sjögrens 1632								
43 0	600		riktas i ena sidan	9	51	25	1400				
5 -	620		planeras	9	20	12	240	76	1640		
			Halfvands, 41/2048 met, teckorigt Lars Norrby 2562								
5 0	686		planeras	10	60	12	720				
6 0	760			10	80	15	1200				
47 0	786			10	26	25	650	166	2570		
			Hugleips, 1/28 met, teckorigt Karl Benström 500								
7 0	806		planeras	11	20	25	500	20	500		
			Bjerges, 1/5 met, Riksvägen								
			17/1008 met, Halfvands afvinn								
			samt Drätselämbetet län F2,								
			teckoriga Georg Berg								
47 0	840		planeras	12	34	25	850				
8 0	931			12	91	15	1365	125	2215		
			Smittsärfa, 37/768 met,								
			teckorigt Karl Johansson 965								
8 0	940		planeras	13	9	15	135				
9 0	1023			13	83	10	830	92	965		
			Bättnadsgård, teckorigt								
			bestaf Karlsson 333								
9 0	1056		planeras	14	33	10	330	33	330		
			Transport 1724						1056	19470	

Vägsträckors n:r	Afstånd från mätningens begynnelsepunkt		Fastigheters namn och ägare, vägsträckors beskaffenhet m. m.	Belöpande vägsträckors kostnad		Vägsträckors n:r	Vägsträckors längd		Summa		Anmärkingar
	km.	meter		kr.	öre		meter	öre	meter	kr.	
			Transport	19241					1056	19470	
			Ligleips 7/14 m, länsväg								
			Peter Thomsson	87							
49	1	065	planeras			15	9	10	9	90	
H-			Bonn öfver bekans								
			sen anläggas gemensamt af:	30							
			Smisarfor, Brigen Knud						3330		
			Fälldelighet, Mats Knud						2500		
			Petron, Johan Peter Nordy								
			med bon						1420		
			Summan	20320					1065	22560	
			3/4 vägen från västra								
			landvägen till grus-								
			lagt i Esketräck, 7 m,								
			och vidare söderut till								
			vägen från Halvands, 6 m,								
			öfver vägen börjad vid gamla								
			vägens slut.								
			Länsväg 287								
			2304 m, länsväg								
			Johan Lorens af	110							
4	10	0	14 ritas ut planeras			16	14	8	112	112	
			Stora Halvands, 192 m,								
			länsväg Philip Petrus	278							
10	0	40	ritas ut planeras			17	26	8	208		
11	0	45	H - H =			17	5	15	75	31	288
			Stora Halvands, öfver väg								
			till Karl Axel Lund	50							
11	0	48	ritas ut planeras			18	3	15	45	3	45
			Trost	438					48	440	

Vägsträckors n:r	Afstånd från mätningens begynnelsepunkt		Fastigheters namn och ägare, vägsträckors beskaffenhet m. m.	Belöpande vägsträckors kostnad		Vägsträckors n:r	Vägsträckors längd		Vägsträckors kostnad för vägsträcka m. m.		Summa		Anmärkingar	
	n:r	km. meter		kr.	öre		meter	öre	kr.	öre	meter	kr.		öre
			Tröpt	438					48	440				
			Inosarfe, $\frac{13}{128}$ mtl, teckorigt											
			Auch. Augustson	136										
411	0	57	dikas o planeras			19	9	15	135	9	135			
			Inosarfe, $\frac{1}{4}$ mtl, Teckorigt	168										
11	0	68	dikas o planeras			20	11	15	165	11	165			
			Inosarfe, $\frac{1}{8}$ mtl, teckorigt											
			August Augustson	196										
11	0	81	dikas och planeras			21	13	15	195	13	195			
			Inosarfe $\frac{269}{1024}$ mtl, teckorigt											
			Kerstin Petersson	73										
11	0	86	dikas och planeras			22	5	15	75	5	75			
			Hugleips, $\frac{1}{16}$ mtl, teckorigt											
			Karl Viktor Fransson	415										
11	0	114	dikas och planeras			23	28	15	420	28	420			
			Rikvide, $\frac{1}{192}$ mtl, teckorigt											
			Nils Larsson (huv M.B.)	105										
11	0	121	dikas och planeras			24	7	15	105	7	105			
			Rikvide — mtl, teckorigt											
			Nils Larsson (huv M.B.)	22										
11	0	129,5	dikas och planeras			25	15	15	22	15	22			
			Ejpe, $\frac{3}{16}$ mtl, teckorigt											
			Lars Psättersson	131										
11	0	131	dikas och planeras			26	8,5	15	128	8,5	128			
			Ejpe, $\frac{3}{16}$ mtl, teckorigt											
			Nils Larsson	205										
11	0	144	dikas och planeras			27	13	15	195	13	195			
			Ejpe, $\frac{1}{16}$ mtl, teckorigt											
			Per Jaspersson	107										
11	0	154	dikas och planeras			28	7	15	105	7	105			
			Tröpt	1996						151	1985			

Vägsträckors n:r	Afstånd från mätningens begynnelsepunkt		Fastigheters namn och ägare, vägsträckors beskaffenhet m. m.	Belöpande väglagningskostnad		Väglagningens n:r	Vägsträckors längd		Anläggningens kostnad för vägsträcka m. m.		Summa		Anmärkingar		
	km.	meter		kr.	öre		meter	öre	kr.	öre	meter	kr.		öre	
1	2		3	4		5	6		7		8		9	10	11
			Tranöf	1996							151	1985			
			Ejre $\frac{143}{8064}$ mtr, tillhörigt Kristoffer Kristoffersson	1091											
411	0	243	dikas och planeras Michels $\frac{1}{128}$ mtr, tillhörigt Jakob Kristoffersson	475	29	72	15	1080	72	1080					
11	0	255	dikas och planeras Stenbrö $\frac{3}{8}$ mtr, tillhörigt Aug. Jakobson	1130	30	32	15	480	32	480					
11	0	280	dikas och planeras		31	25	15	375							
12	0	318	Stora Halfvands $\frac{3}{168}$ mtr, tillhörigt Hens Aug. Melin	108	31	38	20	760	63	1135					
12	0	323	dikas och planeras Michels $\frac{322}{1152}$ mtr, tillhörigt Oscar Andersson	1215	32	5	20	100	5	100					
12	0	384	dikas och planeras Michels $\frac{7}{32}$ mtr, tillhörigt Olaf Båtelsson	58	33	61	20	1220	61	1220					
12	0	387	dikas och planeras Michels $\frac{1}{576}$ mtr, tillhörigt Lars Engström	405	34	3	20	60	3	60					
12	0	407	dikas och planeras Snösarfvé $\frac{19}{1024}$ mtr, tillhörigt Karl Herman Mattsson	552	35	30	20	400	20	400					
12	0	435	dikas och planeras Snittsarfvé $\frac{131}{4608}$ mtr, tillhörigt Gust. Jakobson	1913	36	28	20	560	28	560					
12	0	531	dikas och planeras Tranöf	8943	37	96	20	1920	96	1920					
									531	8940					

Vägsträckors n:r	Afstånd från mätningens begynnelsepunkt		Fästigheters namn och ägare, vägsträckors beskaffenhet m. m.	Belöpande kostnad		Vägsträckors längd		kostnad för vägsträcka m. m.		Summa		Anmärkingar		
	km.	meter		kr.	öre	n:r	meter	öre	kr.	öre	meter		kr.	öre
1	2		3	4		5	6	7	8		9		10	11
			Transp	89	43					531	89	40		
			Rikvide $\frac{35}{704}$ m, teckorigt											1001 27
			Oscar Jakobsson		60									
412 0	534		dikas och planeras	38	3	20			60	3		60		
			Rikvide $\frac{142}{1408}$ m, teckorigt											
			Hans Hanssons arfv.		790									
412 0	565		dikas och planeras	39	31	20			620					
413 0	576			39	11	15			165	42		785		
			Rikvide $\frac{744}{1408}$ m, teckorigt											
			Johan Johansson		68									
413 0	581		dikas och planeras	40		5 15			75	5		75		
			Rikvide $\frac{1}{32}$ m, teckorigt											
			Karl Cedergren		21									
413 0	582		dikas och planeras	41		1 15			15	15		15		
			Rikvide $\frac{1}{32}$ m, teckorigt											
			Peter Norrby		138									
413 0	598		dikas och planeras	42		9 15			135	9		135		
			Rikvide $\frac{1}{128}$ m, teckorigt											
			Olof Olofsson Svanen		36									
413 0	593.5		dikas och planeras	43		2.5 15			37	2.5		37		
			Ligleips $\frac{163}{768}$ m, teckorigt											
			Hjelmar Bengtsson		952									
413 0	657		dikas och planeras	44		13.5 15			953	13.5		953		
			Hugleips $\frac{11}{128}$ m, teckorigt											
			Kommissarie E. Enman		60 68									
413 0	915		dikas och planeras	45		258 15			3870					
414 1	005			45		90 15			1350					
			Transp	170	76				348			5220	657	11000

Vägsträckors n:r	Afstånd från mätningens begynnelsepunkt		Fastigheters namn och ägare; vägsträckors beskaffenhet m. m.	Vägsträckors kostnad	Väglotters n:r	Vägsträckors längd		Väglotters kostnad för 1 längdmeter	Summa		Anmärkingar
	km.	meter				kr.	öre		meter	kr.	
1	2	3	4	5	6	7	8	9	10	11	
			Trefat	17076	50	348	-	5220	657	110	
15	1044		vikas och planeras		45	42	20	840	390	110	
			Summa	17076					1047	17060	
<u>Sammandrag</u>											
			vägen N: r 1	17076					173	1700	
			N: r 2	20328					1065	22560	
			N: r 3	17076					1044	17060	
			Summa	41350					2285	41350	
Sitta den 15 Januari 1915											
På arbetets vägnar											
Herman Nyman											
Dist. Landman											



Präkning

För delgivning till laga skifte  
i Silte

Om delgivningen medparten K. L.  
Qviteras

Tröje den 3 Desember 1913

Lejtnant. Ahlström  
För  
Fjärdingsman

Af distr. handl. H. Nymann har undertegnet den dag  
månadigt Hr. Enk. 50 öre för en depesche vid graderingen inom  
Sitta sockens Mätning, hvilket härmed erklaras och  
Kontas. Sitta den 18 Juni 1914. Albin Larsson.

Räkning.

Å kostnaden för delgivning af kallelsen  
till landmätarens sammanträde hos Kristoffer  
Kristoffersson Sigleips i Sille Lidingen den  
16 december 1913. Åt nedannämnde personer.

År 1913 dec. 1. Ersättning för delgivning		
åt Axel Larsson Stenstuga	Kronor.	1. 00
"          "          "          "          "	"	1. 00
	<u>Summa Kronor</u>	<u>2. 00</u>

Livide den 1 dec 1913.

A. Sundvall  
Stämningssman

Christinas  
A. Sundvall

Av distr. landtm. H. Nyman mottagit Kr. 3.00  
för utgjort en dagverke vid skiftet i Silte, hvilket  
härmed erkännes och kvitteras; Silte den 15 Jan. 1915.

Adolf. Sällerman

Av distriktslandtmätare H. Nyman mottagit Kr. 2.00  
för verkstätt dagverke vid laga skiftet i Silte, hvilket  
härmed erkännes och kvitteras; Silte den 15 Jan. 1915

Albin Thomsson.

Arvodsräkning för undervisning vid  
Bjerges i Siltu Läkhus år 1913. - 1915.

1913	Dec 15	Dagfraktterminer 1. dag i 6. fr. yr. dag	6.00
		resor från & åter från Fredor	1.80
1914	juni 15.16.17	Dagfraktterminer 3. dagar " " "	18.00
		resor från & åter	7.20
"	Sept 4	Dagfraktterminer 1. dag " " "	6.00
		resor från Hapar från & åter	2.70
"	Dec 9.10	Dagfraktterminer 2. dagar " " "	12.00
		resor från & åter	7.20
"	" 14.15.16.17.18.19	Dagfraktterminer 6. dagar " " "	36.00
		resor från & åter	7.20
1915	Jan: 11.12	Dagfraktterminer 2. dagar " " "	12.00
		resor från & åter	7.20
		<u>Summa Kronor.</u>	<u>123.30</u>
"	15	Dagfraktterminer 1. dag	6.00
		Fröttaras	<u>Summa Kronor 129.30</u>
		Linede den 12. Januari 1915	
		Karl Linderwall	
		gäddman.	

skänkt R. 40. -

ytterligare - 5.59

o - 11.90

O. Thomson vivr. 25.50

82.99

129.30  
83. -  
46.30

Arvodesräkning för underbestånd vid  
Björger i Lilla Sockna år 1914-1915.

1914. Dec.	14.15.16.18.19.	Dagtraktamenten 5. dagar à 6. kr. =	30.00
		Resan fram & åter à 15. Kilor à 18 in yr. tiller	2.70
1915. Jan.	11.12.15.	Dagtraktamenten à 6. kr. =	18.00
		Resan fram & åter =	2.70
		<u>Samman förnor</u>	<u>53.40</u>

Quittas

Hävar i Hablingbo den 15. jan 1915

Mårten Pettersson

## Arvodesräkning

år			
1913	Dec. 16.	sammanträde 1 dag à 6 Kr.	6.00
		reseersättning	1.80
1914	Juni 15.	sammanträde & gradering 3 d. à 6 Kr.	18.00
		reseersättning fram & åter 32 km à 18 öre	5.76
	Sept. 4.	sammanträde 1 dag	6
		reseersättning	2.70
	Dec 9.	sammanträde 2 dag. à 6 Kr.	12.00
		reseersättning	5.76
1915	Januari 15	Slutsammanträde 1 d. à 6 Kr.	6.00
		reseersättning	5.76
Summa Kr.			69.78
			36.00
			33.78

Silte d. 15 Januari 1915

M. Booberg  
Ordnare

erhållet Kr. 27.00

viver. 9.00

# Arfvodesräkning för efter vederbörligt förordnande verkställdt laga skifte i Silte sockens skiftelags i Mästermyr betägna ägor,

socken,

Södra häradet

Gotlands

län,

upprättad enligt nedan nämnda §§ i Kungl. Maj:ts nådiga taxa på arvode för landtmäteriför-  
rättningar den 28 december 1909.

1	2	3	12	13	14	15
År månader , och dagar	Antal förrät- ningsdagar		Kr.	öre	Kr.	öre
1913 dec. 15		Lösen för förordnandet med kommissionärsarvode För 20 kallelser och 5 kungörelser, à 20 öre för hvarje, enligt 20 §	-	-	450	-
		> undertecknads resa från Wisby till förrättningsstället, enligt § 2 och gällande nådiga resereglemente:			540	
		> skjutslega för 2 hästar för 1½ mil à 3 kr. 60 öre och mil à kr. öre				
		> åkdonslega och beställningspenningar, à 60 öre milen				
		> bro- och vägpenningar samt färjeafgifter				
		> en plats å fartyg mellan och				
		> en plats i andra klassens vagn på järnväg mellan Wisby hamn och				
		> transport af reseffekter till och från fartyget och järnvägen, à 1 kr. för hvarje gång			270	
		> kost och tidspillan under resan à 4 öre för hvarje af 57 km.			1-	
		> d:o d:o à 12 " " " " 15 "			228	
		> d:o d:o à 30 " " " " "			180	13 18
		> d:o d:o efter lägsta ersättningen 2 kr.				
1914	7	> undertecknads återresa till Wisby lika belopp som för resan dit				13 18
		> undertecknads resa fram och åter som ofvan				26 36
		> medhjälparen resa från till förrätt- ningsstället, enligt 3 § 1 mom. och gällande nådiga resereglemente:				
		> skjutslega för häst för mil à kr. öre och mil à kr. öre				
		> åkdonslega och beställningspenningar à öre milen				
		> bro- och vägpenningar samt färjeafgifter				
		> en plats på fartyg mellan och				
		> en plats i andra klassens vagn på järnväg mellan och				
		> transport af reseffekter till och från fartyget och järnvägen, à 1 kr. för hvarje gång				
		> kost och tidspillan under resan				
1915		> undertecknads resa fram och åter som ofvan				26 36
		> återresa, lika belopp som för resan den				
		<b>För färder under pågående förrättning från bostaden till arbetsplatsen och åter enligt 2 § 2 mom.</b>				
		För skjutslega för en häst jämte åkdonslega mil à kr. öre				
		> biljett				
		> kost och tidspillan kilometer à 20 öre				
		<b>För uppskof återkallelse af inställelse af förrättningen enligt 4 § 3 mom.:</b>				
		Ersättning efter dagberäkning enligt 4 § motstående dagar à 10 kronor				
		<b>För afskrift, enligt 17 §</b>				
		af alla förrättningshandlingarna, innehållande 80 ark, à 1 kr. 25 öre för hvarje				100-
		af ark till koncept à 1 kr. 25 öre för hvarje				
		För kartans kopiering till koncept enligt 16 § 4 mom.				
		För skjutit lösen för utdrag ur mantalslängden med kommissionärsarvode				110 70
		d:o d:o jondoboken skiftelagsindelning med 17				3 50
		d:o af karta				2 25
		För skotterat för väf till kartan till delägarne				5-
		d:o kartong d:o				5-
		Utlagd prisskillnad å kost och husrum enligt bifogad räkning				
		Arkivforskning och utredning 30 mg : 10 kr.				30-
		För inbindning af förrättningshandlingarne i koncept och till delägarne				10-
		utbetalat för 25 dagpenningar enligt kvitto (Karl Jakobson 5 kr.)				6 50
		å fri 4 kallelser				4-
Öfverf.					Öfverføres	365 53

1	2	3	4	5	6	7	8	9	10	11	12	13	14	15
			Antal ägofigurer	Medelareal		Tillsammans			Öfverfördt	För figur räknadt öre				
				Har	ar	kv.	Har	ar			kv.			
Öfverf.														
			428	1450	62	3510	För mätning ul. 681 mom. af (akem)							365.53
			284	7270	206	6330	Hög och odlingområde							
			325	10420	338	6390	Affrösningjord							
			20	2880	5	7750	Impediment							
			1057			613	3980							
			1057	58			För uträkning af Kortan ul. 781 mom. af ägofigurer							185.70
							För gradering ul. 784 mom. 1/4 del af mätningserfordret							119.33
							För verkstätt af gathäfte mellan Silte och Sprang, verkstätt i sammanlag med sista shly.							31.22
							För upprästande af biförforträkningen 73 sidor : 50 öre							.601
							justering af biförforträkningen 1 dag utredning och gränskning af Kortan och biförforträkningen 3 dagar : 10 kr.							.7650
							För delning enligt 881 mom, hvarigenom utbetalt.							.00
			96				Tre allmänna underty : uti visade jord 2.22.36							1.50
							af jord 5.13.3							4.60
			15				- Se G. Kommissarie Emma Jønter jord 4.58.6							8.60
							af jord 10.70.8							27.50
			2				- Ba, John Larsen af visad jord 0.54.9							2.90
			110				- Ca, Adolf Söderman af jord 27.10.1							22
							af jord 8.18.2							6.60
			143				- Cc, Oscar Thomsen af jord 28.02.6							22
							af jord 13.07.7							8.60
			59				- Cf, Georg Berg af jord 5.70.1							8.60
							af jord 0.17.4							1.50
			2				- Cg, Per Lundgren af jord 0.15.9							1.50
			8				- Da, Lars Hildrup af jord 0.62.7							2.90
							af jord 0.14.0							1.50
			5				- Db, Nils Larsen af jord 1.15.2							4.40
							af jord 0.15.1							1.30
			4				- Dc, Per Jespersen af jord 0.59.4							2.90
							af jord 0.07.0							1.50
			18				- Df, Ni. Kristoffersen af visad jord 3.32.8							0.650
							af jord 0.23.5							1.50
			2				- Ba aa, Conrad Hansen af jord 1.50.5							4.40
			19				- Ba ab, Hans Peter Hansen af jord 4.86.9							8.60
							af jord 4.06.6							4.60
			19				- Ba bc, Conrad Hansen af jord 0.65.2							2.90
							af jord 8.33.0							6.60
Öfverf.			542							Öfverföres	449.70		1180.58	

1	2	3	4	12	13	14	15
Öfversj.							
Bilaga	Rest	Förstaände Summa - 2615 No 93 in - skoll					
		medan delägarna förtelas efter nämnda upp-					
		skattningebelägg					
	bet	5.11	Lukka, John Larsson v	0.15.49	5.11	56	bet
76.00	bet	31.69	Norges, Adolf Lidman	3.36.33	107.69	1186	bet
	bet	93.65	Oscar Thomsson	2.83.79	93.65	1030	bet
155.00	bet	26.30 + 1.75	Georg Berg	5.49.38	18130	1994	
		1.75	Pers Lundgren	0.05.30	175	20	
	bet	5.94	Ejpe, Lars Nilsson	0.17.99	594	65	bet
12	bet	2.00	Nils Larsson	0.28.04	925	102	bet
	bet		Pers Johansson	0.14.41	475	52	bet
50			Kristoffer Kristoffersson	1.49.01	49.01	541	
42	bet	7.79	St. Hålfors, Conrad Nilsson	1.50.88	4979	548	bet
	bet	122.71	Hans Peter Nilsson (Penna)	3.71.85	12271	1350	
103		67.59	Jehab Johansson	5.16.95	17059	1876	
85	bet	35.75	Carl Frickson	3.65.90	12075	1328	bet
		4.90	August Melin	0.14.87	490	54	
10		2.44	Jehab Johansson	0.37.71	1244	137	
		2.27	Karl Westlund	0.06.87	227	25	
90		0.18	Hålfors, Karl Johansson	2.73.29	9018	992	
90	bet	25.38	Lars Norrby	3.49.65	11538	1269	bet
60	bet	82.28	Hålfors, Jehab Nilsson	4.31.16	14228	1565	
30	bet	26.64	Hålfors, Karl Johansson	1.71.63	5664	623	
	bet	11.25	Lars Nilsson	0.34.07	1125	124	bet
250		23.59	Kommunen Summa	8.29.07	27359	3009	
		18.65	Karl V. Fransson	0.56.50	1865	205	
		21.48	Hålfors, Jehab Kristoffersson	0.65.09	2148	236	
30		63.91	Oscar Nilsson	2.84.57	9391	1033	
		2.56	Olaf Nilsson	0.07.76	256	28	
	bet	4.60	Hålfors, Nils Larsson	0.13.96	460	50	bet
	bet	3.10	Jehab Johansson	0.09.43	310	34	bet
	bet	0.92	Karl Carlsson	0.02.78	92	10	bet
	bet	6.25	Peter Norrby	0.18.94	625	69	bet
	bet	1.52	Olaf Nilsson	0.04.62	152	17	bet
		2.77	Oscar Johansson	0.08.39	277	30	
	bet	35.71	Hans Nilsson	1.08.23	3571	393	bet
15	bet	3.38	Lars Carlsson	0.55.71	1838	202	bet
0	bet	0.93	Nils Larsson (Håf)	0.02.83	93	10	bet
15	bet	48.83	Jehab Peter Norrby	1.93.42	4883	502	bet
3		0.89	Hålfors, Peter Nilsson	0.11.79	389	43	
40	bet	2.92	Hålfors, Rungstedt	1.30.66	4292	472	bet
25		61.28	Summa, Carl Johansson	2.61.46	8628	949	
30		39.70	Birger Nilsson	1.80.91	5970	657	
20	bet	23.42	Karl Johansson	1.31.57	4342	478	
3	bet	0.13	Summa, Herman Nilsson	0.09.50	313	34	bet
8	bet	17.47	Karl Herman Nilsson	0.77.18	2547	280	bet
5	bet	1.02	Anders Nilsson	0.19.23	602	66	bet
1212		986.17	Summa	65.96.57	2176.82	23944	

1	2	3	4	12	13	14	15
Öfverf.	1300			Öfverförat	578.00	118058	
20	F. 10	Lars Nordberg	af. jord	4042 kr	860		
			af. jord	8.005	660		
2	F. 15	Anders Eriksson	af. jord	0.548	290		
			af. jord	0.064	130		
8	F. 13	Johannes Pettersson	af. jord	0.395	210		
			af. jord	2400.0	1120		
13	F. 14	Karl Hansson	af. jord	3.530	650		
			af. jord	11.893	750		
16	F. 15	Kommisarie E. Gunnarsson	af. jord	4.484	860		
			af. jord	3.182	350		
11	F. 16	Oscar Andersson	af. jord	4.734	860		
			af. jord	4.749	460		
1		Johannes Pettersson	af. jord	0.072	150		
10	F. 17	Johannes Pettersson	af. jord	3.892	650		
			af. jord	0.768	190		
7	F. 18	Johannes Pettersson	af. jord	1.576	440		
			af. jord	0.726	190		
3	F. 20	Karl Johansson	af. jord	2.230	650		
			af. jord	—	—		
10	F. 21	Karl Johansson	af. jord	1.393	440		
			af. jord	0.488	160		
7	F. 22	Johannes Pettersson	af. jord	2.591	650		
			af. jord	0.106	130		
2	F. 23	Per Eriksson	af. jord	0.106	130		
13	F. 24	Karl Johansson	af. jord	5.111	860		
			af. jord	2.580	350		
39	F. 25	Per Eriksson	af. jord	5.074	860		
			af. jord	2.639	350		
1462	af. jord				9772	21972	
	af. jord					1500	
	af. jord				99-		
	af. jord				7640	16840	
	af. jord					60-	
	af. jord					20-	
	af. jord					38-	
	af. jord					60-	
	af. jord					23570	
	af. jord					35923	
	af. jord					261593	
Öfverf.				Öfverföres			

1	2	3	4	12	13	14	15
5700	01	01	542				
	01	01	11	Tu hnt. F. B. J. Jakob Johansson	mir jord	4.80.0	860
	01	01			af jord	3.77.4	350
	01	01	38	F. ca. Ansh. Hallborn	mir jord	6.91.6	1030
	01	01			af jord	0.19.0	130
	01	01	31	F. ca. N. E.	mir jord	6.89.5	1030
	01	01			af jord	20.41.4	1120
	01	01	8	F. d. t. S. August Miller	mir jord	0.63.9	190
	01	01			af jord	0.08.11	130
	01	01	9	F. d. t. Jakob Pettersen	mir jord	0.55.5	290
	01	01	2	F. ca. Karl Axelsson	mir	0.28.6	210
	01	01	38	F. ca. Karl Johansson	mir	4.79.2	860
	01	01			af jord	29.07.5	1260
	01	01	18	F. ca. Georg Berg	mir jord	1.07.5	440
	01	01			af jord	0.03.2	130
	01	01	9	F. b. d. Lars Norrby	mir jord	9.70.8	1200
	01	01			af jord	1.89.8	250
	01	01	15	H. t. Jakob Pettersen	mir jord	6.04.7	1030
	01	01			af jord	0.68.2	190
	01	01	5	I. b. Karl Axelsson	mir jord	2.08.3	650
	01	01	20	I. c. Lars Axelsson	mir	3.52.4	650
	01	01	67	I. d. Kommisarie E. E. E.	mir	23.41.3	1970
	01	01			af jord	34.05.1	1450
	01	01	2	I. e. Karl N. Franzen	mir jord	1.19.8	440
	01	01	9	H. b. Jakob Pettersen	mir jord	3.87.7	650
	01	01			af jord	1.00.1	250
	01	01	9	I. a. c. Jakob Kristoffersen	mir jord	2.39.8	650
	01	01			af jord	-	-
	01	01	12	I. b. Oscar Axelsson	mir jord	6.88.7	1030
	01	01			af jord	0.49.5	160
	01	01	5	I. m. Olaf Pettersen	mir jord	0.35.1	210
	01	01	8	I. n. Lars Engstrom	mir	0.28.7	210
	01	01	17	M. b. Nils Larsson	mir	0.11.5	150
	01	01			af jord	0.95.2	190
	01	01	8	M. a. t. Jalm Johansson	mir	0.87.1	190
	01	01	7	M. c. Karl Axelsson	mir	0.26.7	160
	01	01	10	M. g. Karl N. Franzen	mir jord	0.13.1	150
	01	01	5	M. i. Peter Norrby	af jord	0.41.4	160
	01	01			af jord	1.62.6	250
	01	01	9	M. n. Olaf Olafsson	mir	0.51.8	190
	01	01	2	M. p. Oscar Johansson	mir jord	0.14.4	150
	01	01			af jord	0.38.6	160
	01	01	3	M. q. Georg Berg	mir	1.38.8	250
	01	01	19	M. s. b. Karl Axelsson	mir jord	4.12.8	860
	01	01			af jord	2.98.3	350
	01	01	2	M. t. a. Ansh. Hallborn	mir	0.16.2	130
	01	01	5	M. t. b. Nils Larsson	mir	0.27.2	160
	01	01	14	M. v. Lars Engstrom	mir jord	1.71.8	440
Ösverf.			959			Ösverföres	379.30 1180.58

1	2	3	12	13	14	15
	Ösverf.	959	Ösverfördt	379.30	1180.58	
36	Ma	Georg Berg	inise jord	1.56.7	440	
			af jord	0.39.7	160	
4	Ma	John Peter Nord	inise jord	3.15.4	650	
9	Na	Pitel Petersen	af jord	2.06.8	650	
4	Ne	Peter Thomsen	af jord	0.92.3	190	
20	Nf	Hjalmer Raupsted	af jord	0.61.7	290	
			af jord	3.81.0	650	
			af jord	4.64.0	460	
7	Ng	Pitel Petersen	inise jord	2.19.6	650	
			af jord	0.35.8	160	
18	Oab	Joseph Jakobson	inise jord	6.16.7	1030	
			afise jord	1.32.5	290	
23	Ob	Peter Kruse	inise jord	3.69.0	650	
			af jord	3.35.3	350	
3	Od	Karl Johan Jakobson	inise jord	1.71.7	440	
			af jord	—	—	
14	Of	Joseph Jakobson	af jord	13.23.6	960	
5	Pa	Bernhard Petersen	inise jord	0.52.6	210	
			af jord	0.06.8	130	
22	Pat	Karl Herman Haastad	inise jord	2.77.5	650	
			af jord	—	—	
13	Pb	Anders Haugen	inise jord	0.22.2	150	
			af jord	1.05.3	250	
6	Pc	Ferdinand Jakobson	inise jord	0.57.6	290	
			af jord	0.13.6	130	
3	Pf	August Haugen	inise jord	0.69.7	290	
			af jord	0.17.0	130	
17	Q	Aug. Jakobson	inise jord	4.12.5	860	
			af jord	0.39.2	160	
23	F1	Adolf Söderman	inise jord	2.67.6	650	
			af jord	15.80.1	860	
30	F2	Georg Berg	inise jord	2.74.0	650	
			af jord	13.85.2	860	
14	F3	Kristoffer Kristoffersen	inise jord	1.68.5	440	
			af jord	2.10.2	350	
5	F4	Oscar Haugen	inise jord	0.04.4	150	
			af jord	0.34.6	160	
12	F5	Anders Peter Haugen	inise jord	5.81.4	860	
			af jord	25.73.1	1260	
39	F6	Joseph Jakobson	inise jord	8.08.0	1200	
			af jord	29.21.1	1260	
2	F7	Joseph Petersen	inise jord	0.52.4	290	
5	F8	Martinus Kruse	af jord	1.04.2	440	
			af jord	0.39.3	160	
7	F9	Karl Jakobson	inise jord	0.81.3	290	
			af jord	14.05.0	860	
		1300		598.00	1180.58	

1212	964.17		Transport	65.96.57	2176.82	239.44
520811	02	7.65	Ferdinand Johannesen	0.23.17	7.65	84
18.00	0.93		August Hansen	0.27.05	8.93	98
46.00	4.78		August Johannesen	1.33.88	50.78	559
	0.76		Oscar Hansen	0.02.25	74	08
	11.29		Mads Knudsen	0.34.07	11.24	124
	0.15		Peter Johannesen	0.00.36	12	01
13.00	2.18		Gustaf Karlsson	0.45.02	15.10	166
16.00	27.72		Gustaf Johannesen	1.32.35	43.72	481
15.00	26.60		Olaf Larsen	1.25.98	41.60	458
1310	1046.70		<u>Sum</u>	<u>71.41.10</u>	<u>2356.70</u>	<u>259.23</u>

~~...~~  
~~...~~  
~~...~~  
 Det som med denne røkke ikke itaages, er  
 at man sel minde herfor blandt de  
 gennem stamning i det danske Land  
 antaen. Silte den 15. Januari 1915  
 Herman Nygaard  
 Dist. Landvæsen

De skriftlige meddelelser om hvalfangst  
 indgaa af gæsterne  
 Karl Lindvall. Martin Petersen

Att undertecknad denna dag mottagit afskrift af  
 handlingarne rörande läge skiftet i Silte sockens  
 Mästernys arkiv och kvittens hämnad.

Silte den 15 Januari 1915  
 S. Worsley Olafvide

Revisors af godkännanden.  
 Karl Lindvall. Mäster Pettersson